


# Garfagnana territorio digitale

Come i fondi PNRR hanno avviato la digitalizzazione del territorio e come l'Ufficio Associato per la Transizione al Digitale può proseguirne l'opera



# Opportunità e Territorio: La Sfida di PA Digitale 2026 in Garfagnana



## L'Opportunità

Fondi storici del PNRR (Misura M1C1) per la transizione digitale. Obiettivi ambiziosi e scadenze rigide.

## La Realtà Territoriale

14 Comuni montani, frammentazione amministrativa, carenza cronica di personale ICT dedicato e complessità tecnica degli adempimenti (CAD).

**Il Rischio:** Senza un'infrastruttura organizzativa, l'opportunità finanziaria rischiava di trasformarsi in un onere burocratico insostenibile, lasciando indietro i territori più isolati.


# Il PNRR sul Territorio: I Risultati

€ 2.836.521,80

Fondi PNRR (Misura M1C1) complessivamente intercettati dai 14 Comuni.

Assegnato:  
€ 142.261,40

Revocato:  
Solo -€ 25.571,40



Erogato:  
€ 2.719.831,80 (96%)

**Takeaway:** Una capacità di assorbimento dei fondi rasente il 100%, con impatto di revoca marginale grazie al monitoraggio costante dell'Ufficio RTD.

# L'Architettura dell'Investimento (Misure M1C1)

L'Interfaccia:  
Esperienza del Cittadino  
(Avviso 1.4.1)

€ 1.088.788

Siti web moderni e accessibili per i 14  
Comuni.

Il Motore: Migrazione al Cloud (Avviso 1.2)

€ 769.013

Infrastrutture server sicure e affidabili.

## I Servizi Attivi

Notifiche Digitali (1.4.5) -  
€ 333.500

SPID/CIE (1.4.4) -  
€ 196.000

PagoPA (1.4.3) -  
€ 123.473

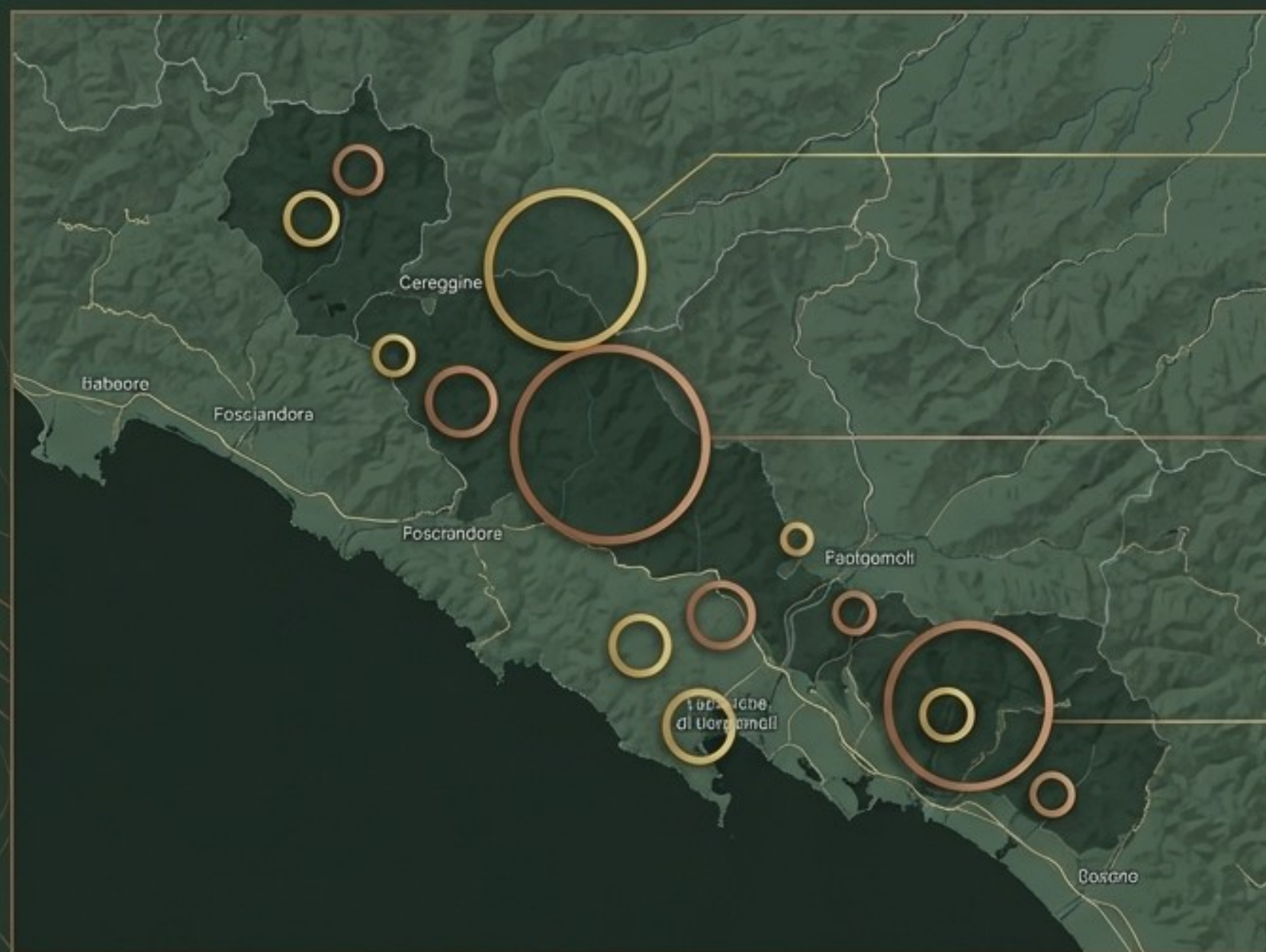
IO (1.4.3) -  
€ 103.343

App IO (1.4.3) -  
€ 103.343

**I Dati Inibiti: PDND e ANPR**  
€ 222.404

Interoperabilità invisibile tra enti.

# Un Impatto Asimmetrico ma Equo: Il Trionfo dei Piccoli Comuni



Careggine (533 ab.)  
€ 357,87 pro-capite  
(Fondi totali: € 190.746)

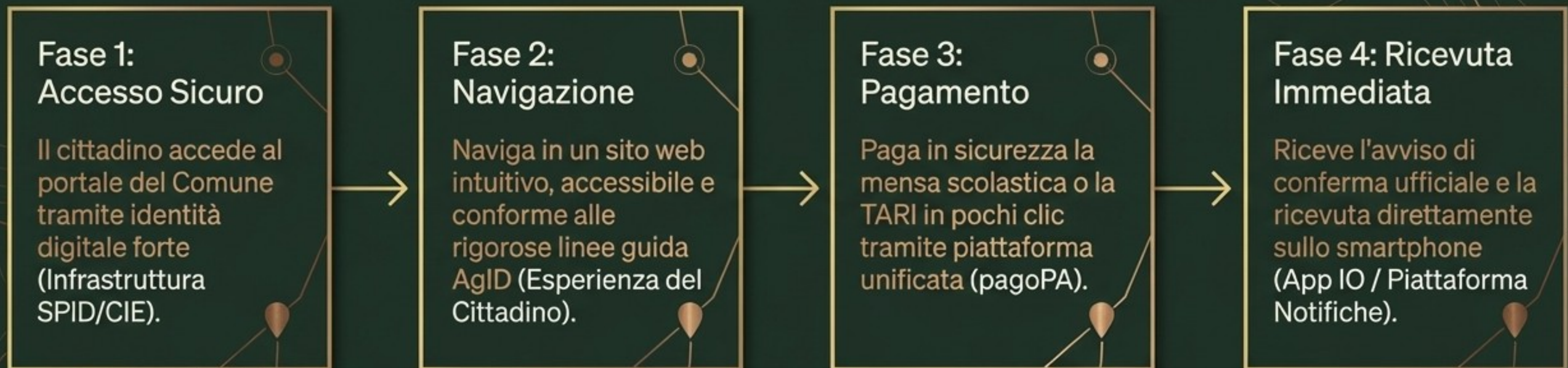
Fosciandora (600 ab.)  
€ 304,87 pro-capite  
(Fondi totali: € 182.922)

Fabbriche di Vergemoli (743 ab.)  
€ 240,37 pro-capite  
(Fondi totali: € 178.596)

Media Territoriale: € 107,96 per abitante.

**La rete ha permesso ai comuni sotto i 1000 abitanti di competere ad armi pari, ottenendo un impatto pro-capite trasformativo fino a 3 volte superiore alla media.**

# Un Giorno nella Vita del Cittadino Connesso

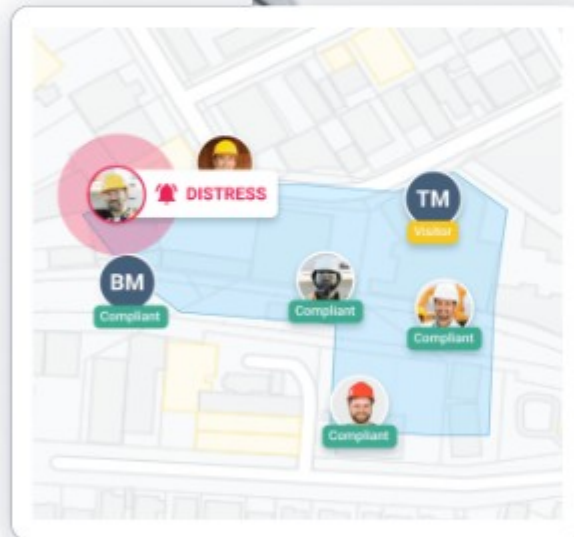


**IL LIVELLO INVISIBILE:** Tutto questo gira in background su un'architettura Cloud interconnessa tramite PDND, abbandonando definitivamente la fragilità dei server locali.

UNIONE COMUNI GARFAGNANA

## SUAP e SUE: quando l'Unione diventa collettore

Per i progetti PNRR 2.2.3 l'Unione ha svolto un ruolo di coordinamento e raccordo operativo.



Per i progetti dedicati alla digitalizzazione delle procedure SUAP e SUE, la regia unitaria serve a trasformare un adempimento tecnico in un percorso attuativo coerente.

- collettore delle esigenze dei Comuni e dei flussi informativi
- coordinamento delle attività e dei soggetti coinvolti
- standardizzazione delle soluzioni e maggiore governabilità dell'attuazione

SUAP già gestito come servizio UCG

Questo rende naturale anche il presidio sui progetti di adeguamento delle piattaforme.

# La Vera Eredità: Oltre i Finanziamenti PNRR

## 1. Ecosistema Interoperabile

Uniformità del software tra i 14 comuni, regolamenti omogenei e abbattimento definitivo dei silos informativi.

## 2. Sicurezza e Compliance

Un approccio sistemico alla cybersecurity, accessibilità (L. 4/2004) e protezione avanzata dei dati con un DPO di area.

## 3. Resilienza Umana

Formazione continua del personale e garanzia di continuità operativa sovracomunale grazie alla circolarità dei dipendenti.

I bandi PNRR hanno fornito il capitale, ma la rete dei Comuni ha costruito un'infrastruttura organizzativa destinata a durare nei decenni.

# L'Innovazione Organizzativa: L'Ufficio RTD Associato



## L'Ingegneria Istituzionale

### Costo operativo condiviso:

€ 7.750,00 totali annui

(Quota media: es. € 1.000  
Unione, € 400 Comuni minori)

**Metodologia:** Strumenti di  
condivisione documentale,  
tavoli di coordinamento  
tematici, e policy privacy e  
sicurezza uniformi.

Ribaltare il Paradigma

# Trasformare il limite geografico nel nostro più grande punto di forza.

- 
- Non un mero adempimento normativo, ma un fattore di coesione territoriale.
    - Il digitale come strumento per accorciare le distanze e portare i servizi direttamente nelle mani dei cittadini.

# Il Futuro: La Rete come Piattaforma per l'Innovazione



## Intelligenza Artificiale

Esplorazione di strumenti multilingua e AI per semplificare ulteriormente le pratiche dei cittadini e alleggerire gli uffici.

## Open Data Territoriali

Sfruttare i dati aggregati dell'Unione per attrarre turismo, monitorare il territorio e pianificare i trasporti in modo predittivo.

## Scalabilità del Modello

L'Ufficio RTD Associato si candida come best practice istituzionale, un formato esportabile in altre aree interne e montane d'Italia.

*L'isolamento geografico è una condizione naturale. La connessione è una scelta amministrativa. La Garfagnana ha scelto di essere rete.*