

La Toscana nel Mediterraneo

Regioni oltre la cooperazione: strategie e alleanze per una programmazione condivisa tra le Regioni

Una giornata di confronto dedicata al ruolo della Toscana nello scenario mediterraneo. Un'occasione per riunire istituzioni italiane e straniere, rappresentanti delle Regioni tirreniche, esponenti del mondo accademico e della cooperazione internazionale per discutere visioni, alleanze e prospettive comuni nell'ambito delle politiche mediterranee.

venerdì 5 settembre 2025 > 9³⁰ - 13³⁰

Pisa > Gate Center > Largo Padre Renzo Spadoni 1

Per iscriversi [cliccare qui](#)



09⁰⁰ > accoglienza e registrazione dei partecipanti

09³⁰ > saluti istituzionali

Filippo **Bedini** Vicesindaco di Pisa

Matteo **Arcenni** Direttivo Anci Toscana e Sindaco di Terricciola

Francesco **Gazzetti** Presidente Commissione politiche europee e relazioni internazionali del Consiglio regionale della Toscana

10⁰⁰ > SESSIONE 1 > LA TOSCANA E IL MEDITERRANEO TRA STORIE CONDIVISE, NUOVE SFIDE E SCENARI FUTURI

intervengono

Diego **Petrucci** Vicepresidente Consiglio regionale della Toscana

Nicola **Vitiello** Rettore Scuola Superiore Sant'anna di Pisa

Elia **Morelli** Università di Pisa

Rodolfo **Ragionieri** Professore ordinario di Storia delle Relazioni Internazionali, Università di Sassari

Antonio **Ragonesi** Responsabile Relazioni Internazionali, ANCI

François **Alfonsi** già Deputato al Parlamento Europeo

Elodie **Nunes** Commissione Intermediterranea - CRPM

Leonardo **Manzari** Coordinatore WESTMED Initiative

12⁰⁰ > SESSIONE 2 > REGIONI TIRRENICHE: RILANCIARE UNA VISIONE COMUNE

intervengono

Antonio **Mazzeo** Presidente del Consiglio Regionale della Toscana

Marie Antoinette **Maupertuis** Présidente de l'Assemblée de Corse

Piero **Comandini** Presidente del Consiglio Regionale della Sardegna*

Antonio **Aurigemma** Presidente del Consiglio Regionale del Lazio, Coordinatore della Conferenza dei Presidenti delle Assemblée legislative delle Regioni

Filippo **Mancuso** Presidente del Consiglio Regionale della Calabria*

coordina i lavori della mattinata un giornalista

13³⁰ > pranzo di networking

**In attesa di conferma*

Toscana e Italia tra storia e geopolitica.

Quale strategia nel il Mediterraneo allargato?


Elia Morelli


morellielia@yahoo.it


elia.morelli@cfs.unipi.it

Espansione di Pisa nel Mediterraneo

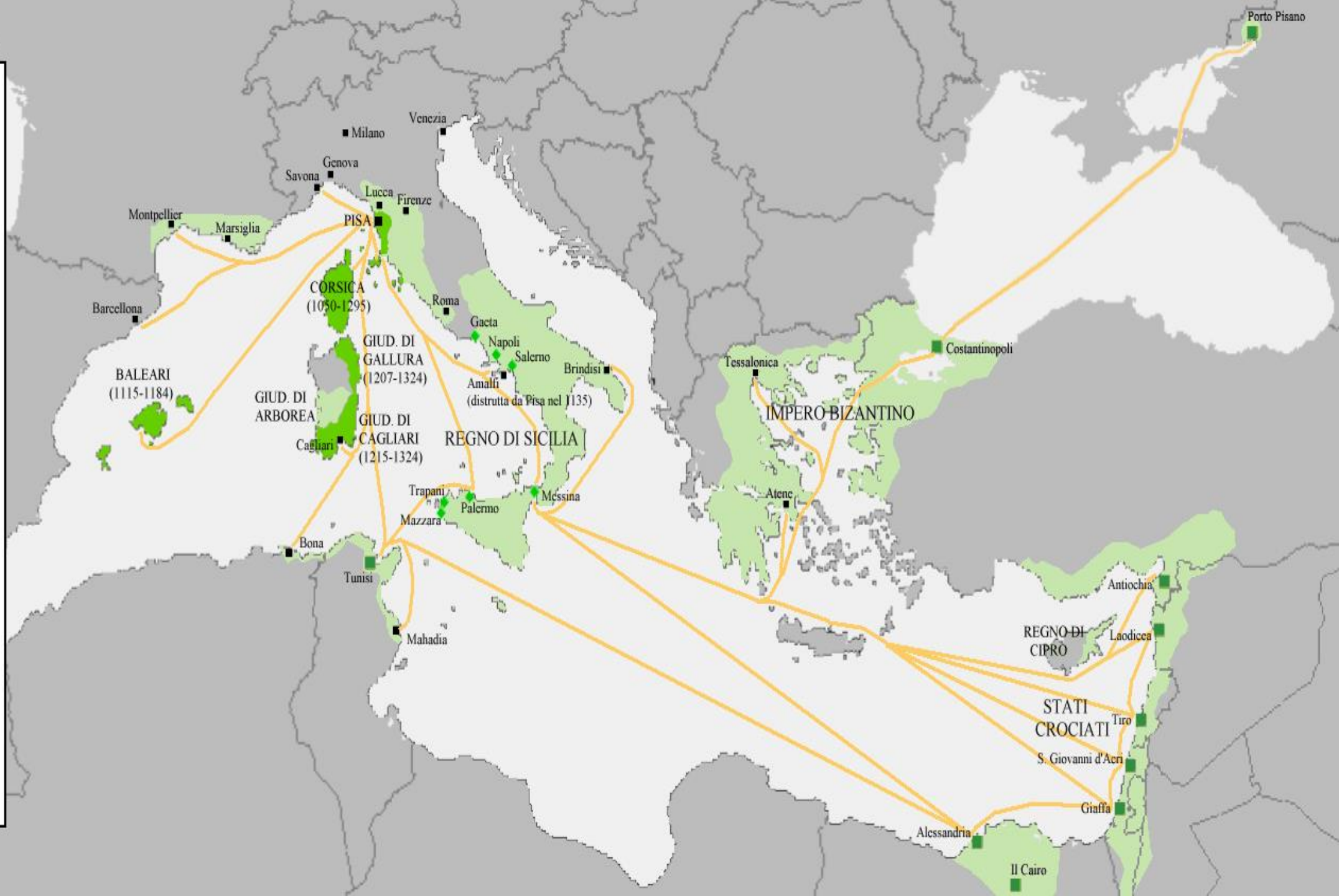
 Territori conquistati

 Aree di forte penetrazione commerciale

 Grandi empori e colonie commerciali

 Concessioni nel Regno di Sicilia sotto gli Svevi

 Principali rotte commerciali



• Ferdinando I de' Medici,
Leggi livornine (1591-1593):

"Il Serenissimo Gran Duca... a tutti Voi Mercanti di qualsivoglia Nazione, Levantini, Ponentini, Spagnuoli, Portughesi, Grechi, Tedeschi, Italiani, Ebrei, Turchi, Mori, Armeni, Persiani, dicendo ad ognuno di essi salute... per il suo desiderio di accrescere l'animo a forestieri di venire a frequentare lor traffichi, merchantie nella sua diletta Città di Pisa e Porto e scalo di Livorno con habitarvi, sperandone habbia a risultare utile a tutta Italia, nostri sudditi e massime a poveri...".



La Città di Livorno celebre Porto di Mare nel Gran Ducato di Toscana



L'Italia dopo il Congresso di Vienna (1815 - 1859)

- Ducato di Lucca
- Ducato di Parma
- Ducato di Modena
- Ducato di Massa



L'Italia e il mare ('800)

- Battaglia di Lissa, 20 luglio 1866
- Luigi Campo Fregoso, *Del primato italiano sul Mediterraneo*, 1872.
- Domenico Bonamico, *La difesa marittima dell'Italia*, 1881
- Giuseppe Sergi, *Origine e diffusione della stirpe mediterranea*, 1895.



L'ITALIA S'È DESTA!



L'Italia s'è desta!, volantino
edito a Catania, 1915 circa.

PER CONTO DEL COMITATO DI PREPARAZIONE CIVILE
DI CATANIA

PROPRIETÀ ARTISTICA RISERVATA

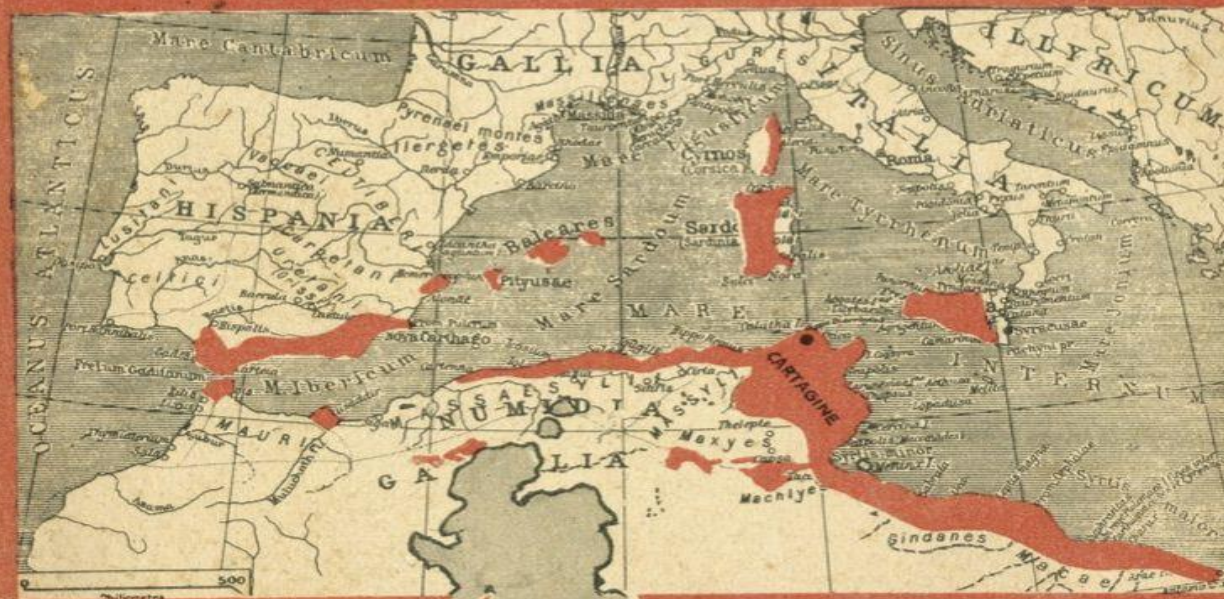
Atlantino storico, Federazione italiana nazionale fascista, Bergamo, 1940



**L'IMPERO ROMANO
AI TEMPI DI TRAIANO
(A. 98-117 D.C.)**



COME CARTAGINE



Pensate alle Puniche. Canne sembra schiantare Roma. Ma a Zama Roma distrugge Cartagine, e la cancella dalla geografia e dalla storia per sempre.

M. M. M.

L'ESPANSIONE VERSO EST DELLA NATO

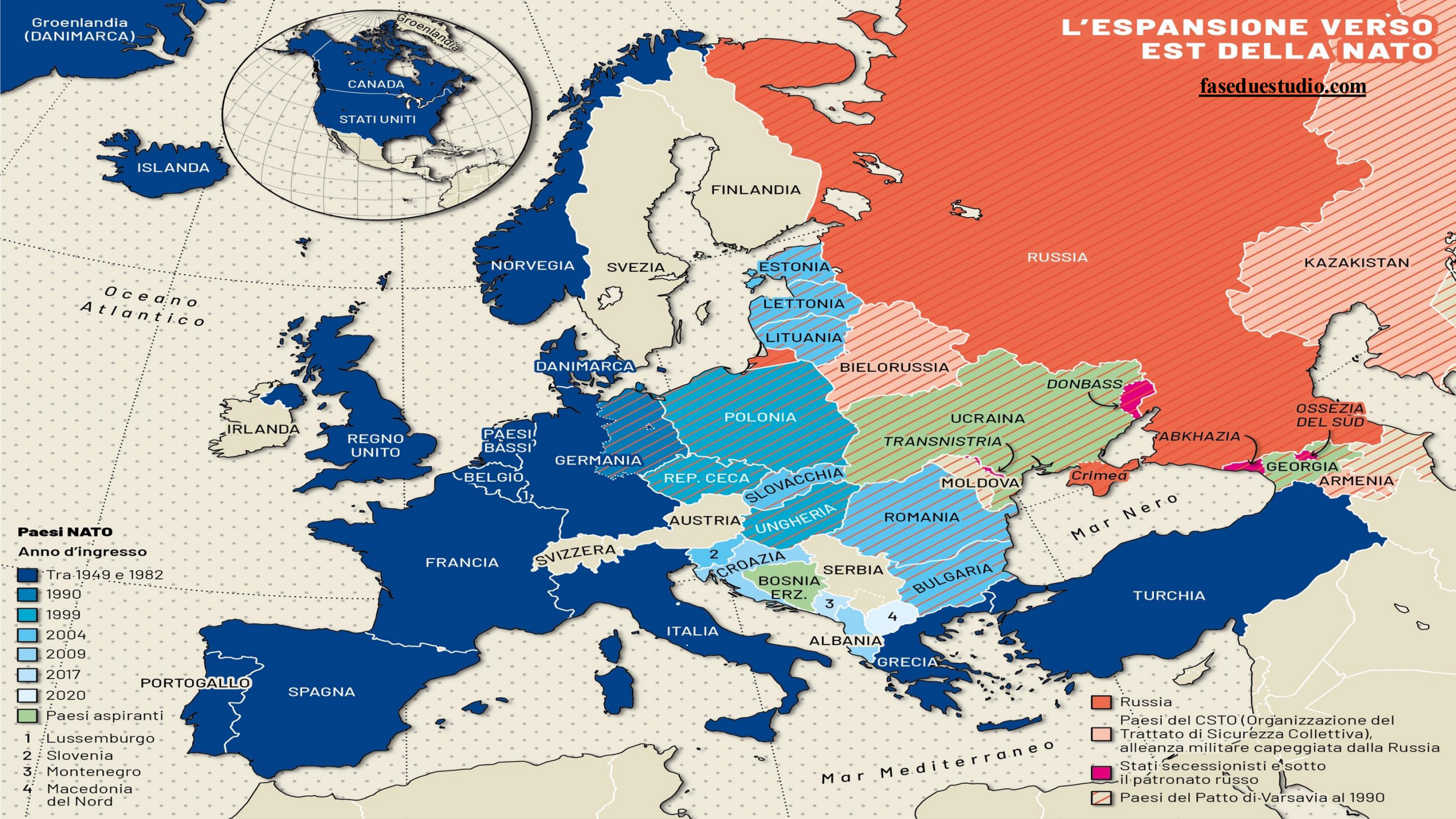
faseduestudio.com

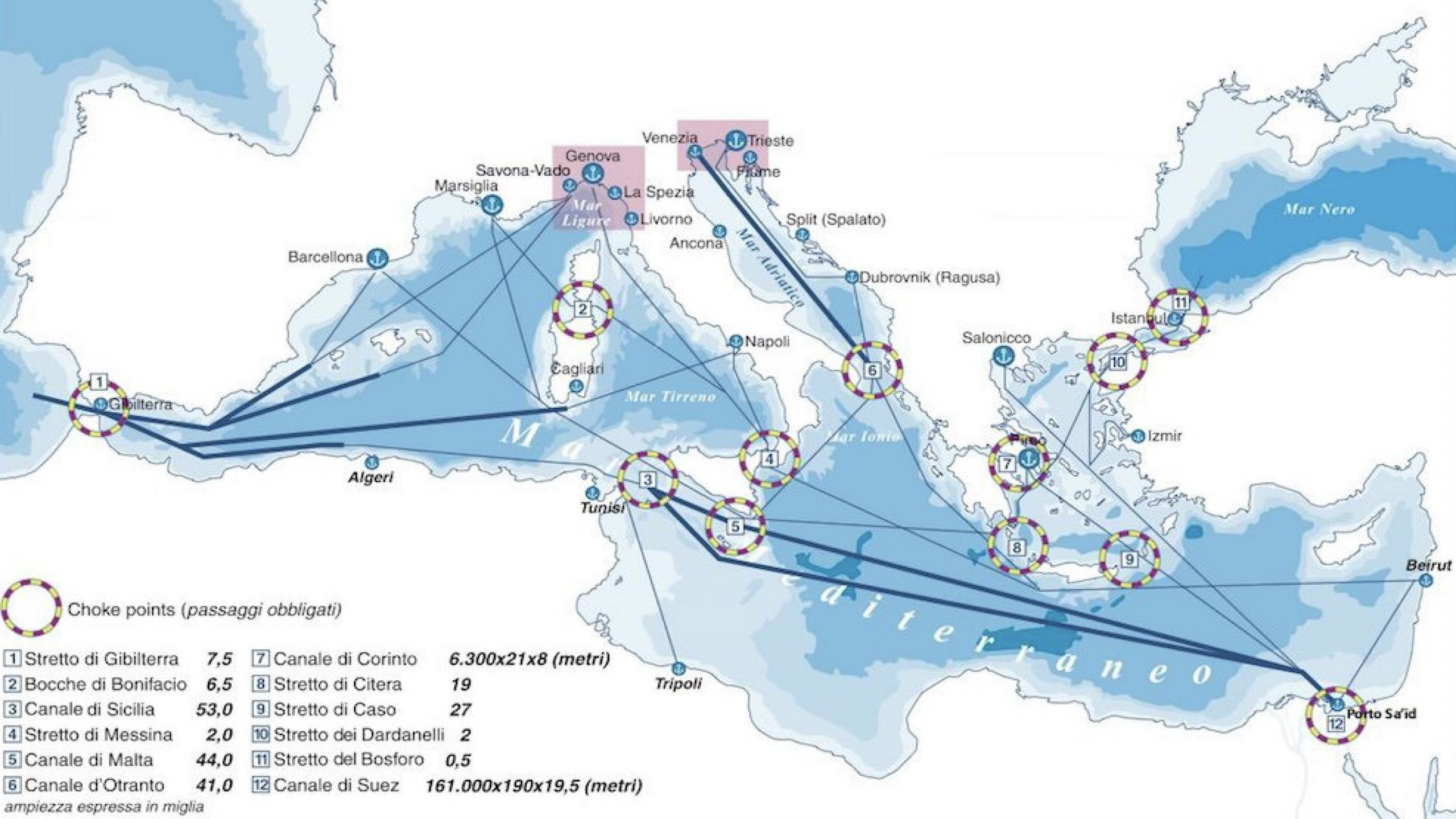


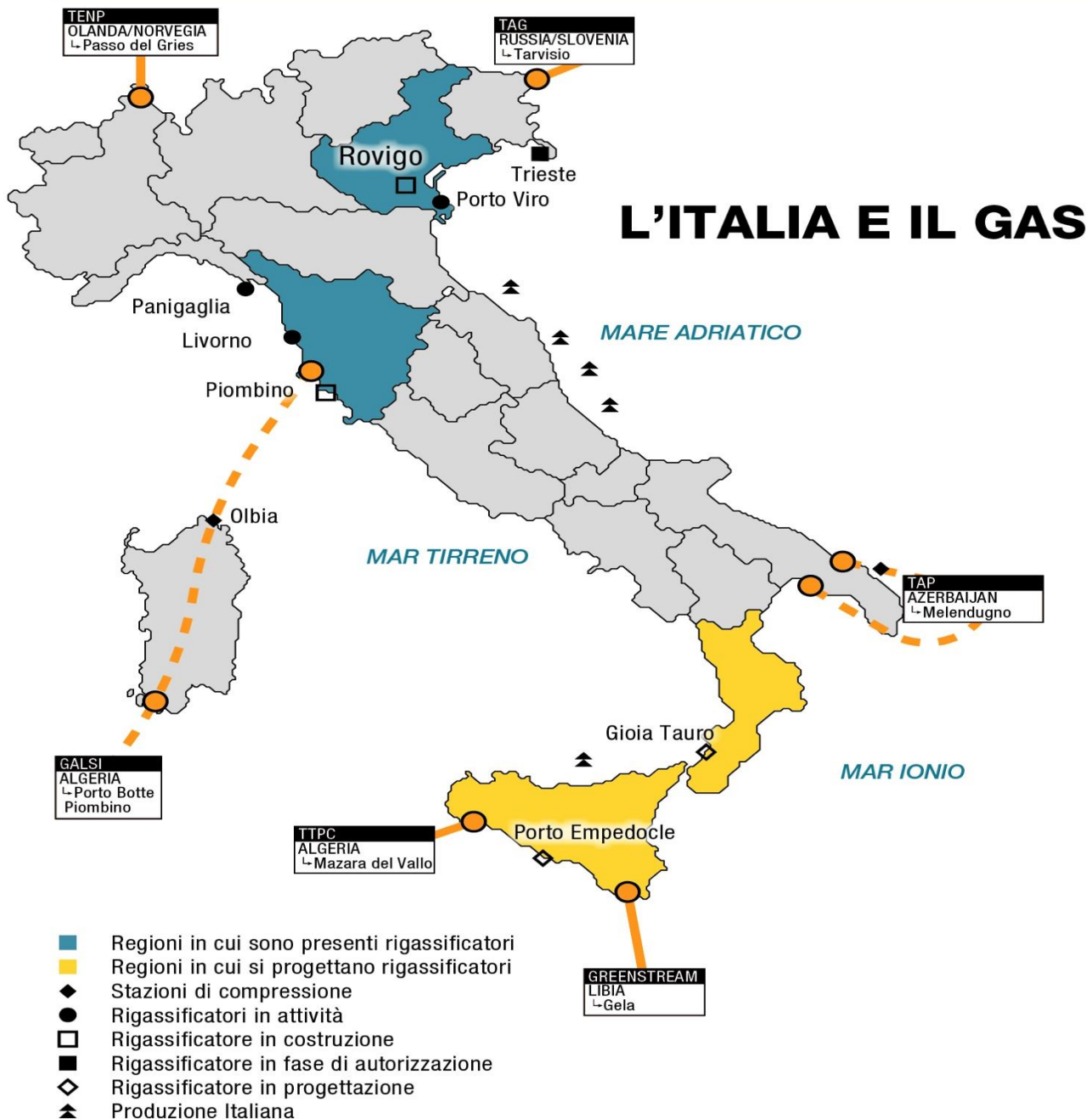
- Paesi NATO**
- Anno d'ingresso**
- Tra 1949 e 1982
 - 1990
 - 1999
 - 2004
 - 2009
 - 2017
 - 2020
 - Paesi aspiranti

- 1 Lussemburgo
- 2 Slovenia
- 3 Montenegro
- 4 Macedonia del Nord

- Russia
- Paesi del CSTO (Organizzazione del Trattato di Sicurezza Collettiva), alleanza militare capeggiata dalla Russia
- Stati secessionisti e sotto il patronato russo
- Paesi del Patto di Varsavia al 1990







I GASDOTTI

TENP	Trans Europa Naturgas Pipeline
TAG	Trans Austria Gas
TTPC	Trans Tunisian Pipeline
TAP	Trans Adriatic Pipeline
GALSI	Gasdotto Algeria Sardegna Italia
	Greenstream

DA DOVE ARRIVA IL GAS IN ITALIA?

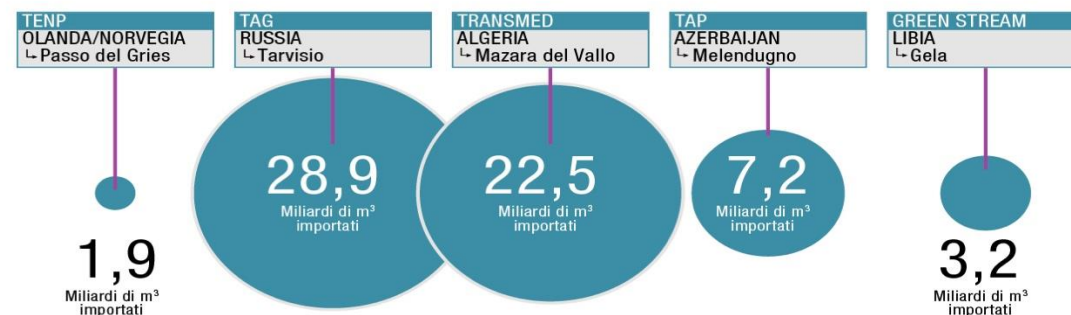
Nazione di provenienza	% del consumo italiano
Russia	38%
Algeria	29,6%
Azerbaijan	9,4%
Libia	4,3%
Norvegia	2,6%
Qatar	8,9%
Stati Uniti d'America	1%
Produzione nazionale	4,4%
Altri	1,8%

IMPORTAZIONI GAS LIQUEFATTO

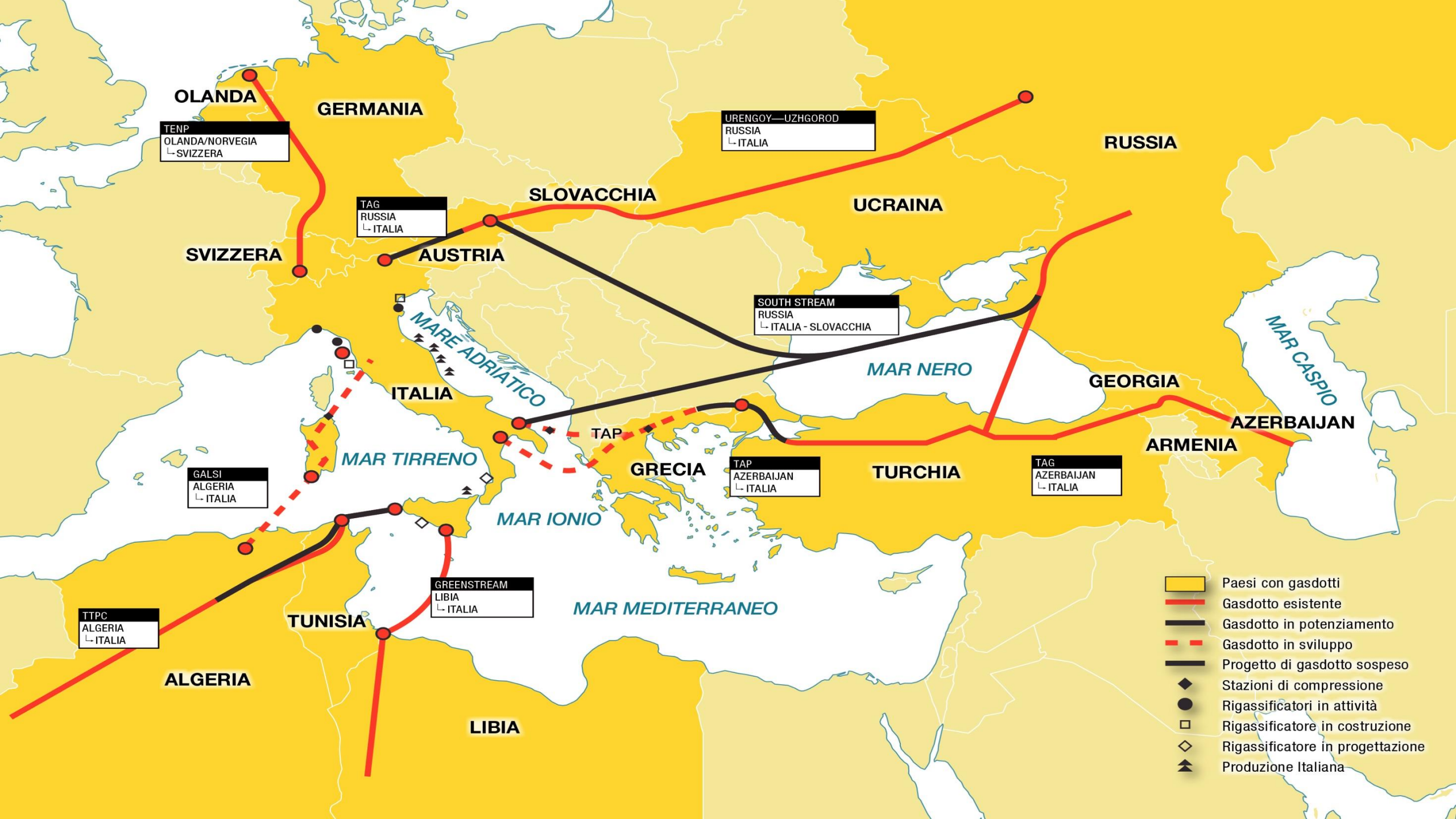
9,7 Miliardi di m³ nel 2021



I GASDOTTI E GLI APPROVVIGIONAMENTI VERSO L'ITALIA



FONTE: Bilancio Gas Naturale anno 2021 - MISE.



OLANDA

TENP
OLANDA/NORVEGIA
└ SVIZZERA

GERMANIA

URENGOY—UZHGOROD
RUSSIA
└ ITALIA

RUSSIA

SVIZZERA

SLOVACCHIA

UCRAINA

TAG
RUSSIA
└ ITALIA

SOUTH STREAM
RUSSIA
└ ITALIA - SLOVACCHIA

AUSTRIA

MAR NERO

GEORGIA

ITALIA

AZERBAIJAN

GALSI
ALGERIA
└ ITALIA

MAR TIRRENO

TAP

GRECIA

TAP
AZERBAIJAN
└ ITALIA

TURCHIA

TAG
AZERBAIJAN
└ ITALIA

ARMENIA

MAR IONIO

MAR MEDITERRANEO

TTPC
ALGERIA
└ ITALIA

TUNISIA

GREENSTREAM
LIBIA
└ ITALIA

ALGERIA

LIBIA

- Paesi con gasdotti
- Gasdotto esistente
- Gasdotto in potenziamento
- Gasdotto in sviluppo
- Progetto di gasdotto sospeso
- Stazioni di compressione
- Rigassificatori in attività
- Rigassificatore in costruzione
- Rigassificatore in progettazione
- Produzione Italiana

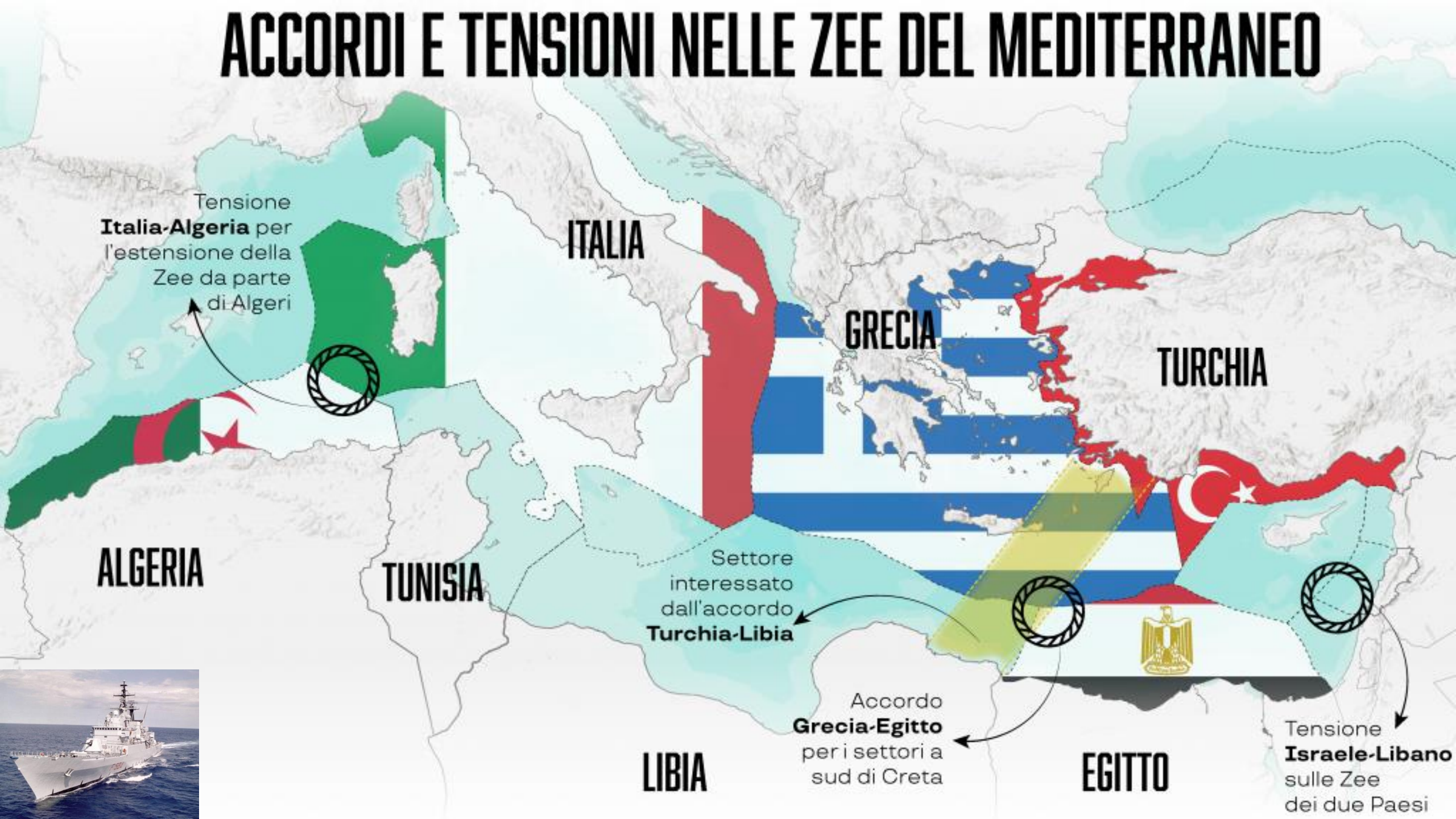
FRONTIERE NEL MEDITERRANEO

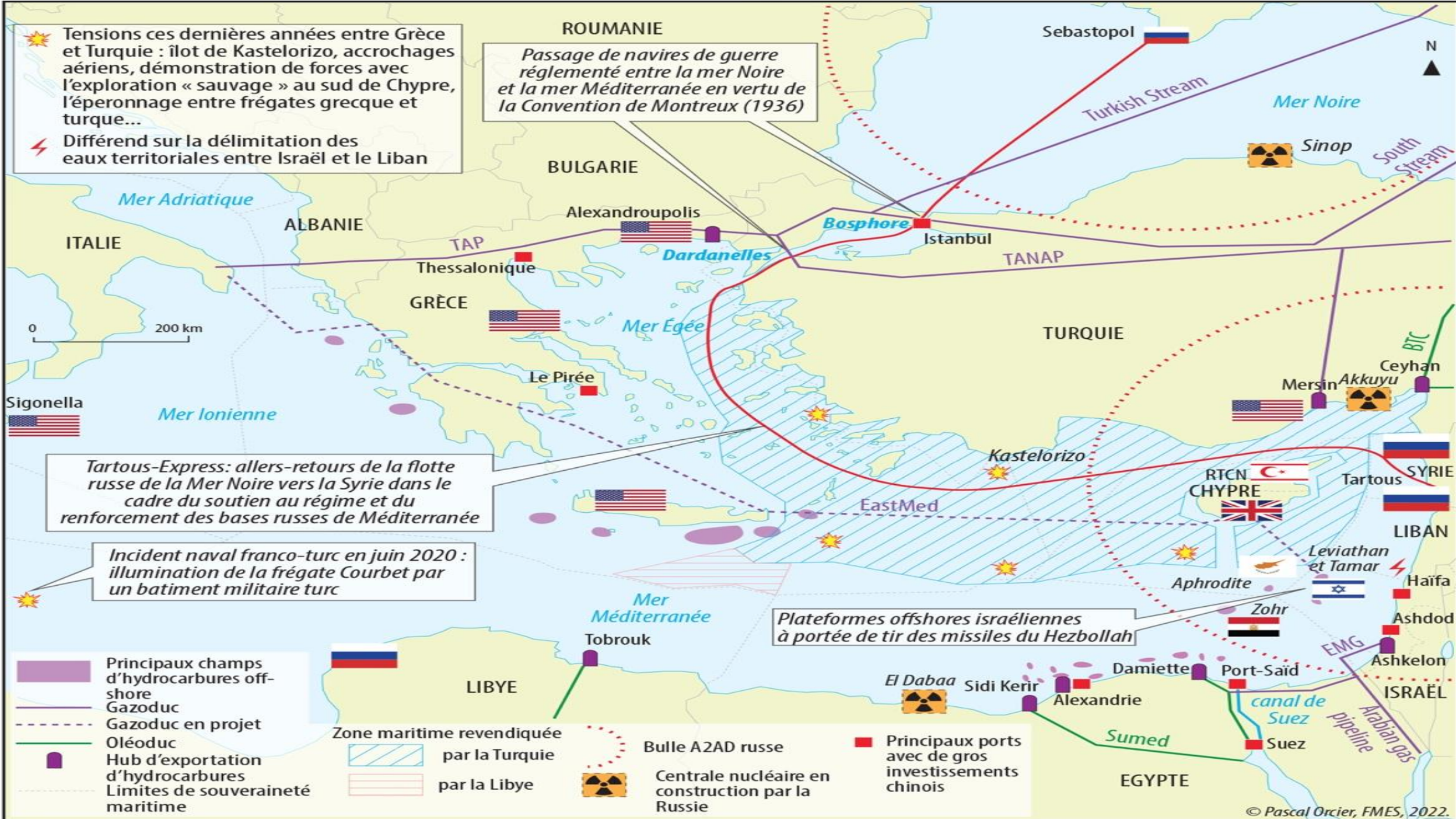
Limite del plateau continentale rivendicato dalla Turchia (1973-74)



Fonte: Atlas Géopolitiques des espaces maritimes e autori di Limes

ACCORDI E TENSIONI NELLE ZEE DEL MEDITERRANEO





☀️ Tensions ces dernières années entre Grèce et Turquie : îlot de Kastelorizo, accrochages aériens, démonstration de forces avec l'exploration « sauvage » au sud de Chypre, l'éperonnage entre frégates grecque et turque...

⚡ Différend sur la délimitation des eaux territoriales entre Israël et le Liban

Passage de navires de guerre réglementé entre la mer Noire et la mer Méditerranée en vertu de la Convention de Montreux (1936)

Tartous-Express: allers-retours de la flotte russe de la Mer Noire vers la Syrie dans le cadre du soutien au régime et du renforcement des bases russes de Méditerranée

☀️ Incident naval franco-turc en juin 2020 : illumination de la frégate Courbet par un bâtiment militaire turc

Plateformes offshore israéliennes à portée de tir des missiles du Hezbollah

- Principaux champs d'hydrocarbures offshore
- Gazoduc
- Gazoduc en projet
- Oléoduc
- Hub d'exportation d'hydrocarbures
- Limites de souveraineté maritime
- Zone maritime revendiquée par la Turquie
- Zone maritime revendiquée par la Libye
- Centrale nucléaire en construction par la Russie
- Principaux ports avec de gros investissements chinois

Quels risques en Méditerranée ?

Les Grands Dossiers de Diplomatie n° 68 (© AREION/CAPRI)



La Méditerranée, un espace stratégique

- Colonne vertébrale du commerce maritime mondial
- Point de passage stratégique

Enjeux économiques et sources de tensions

- Pays ou région en proie à une forte instabilité
- Principales tensions interétatiques
- Flux de migrants clandestins

- Zone maritime riche en gaz, source de convoitises
- Principaux investissements portuaires chinois

Forces en présence

- États membres de l'OTAN
- Opération de l'UE ou de l'OTAN
- Port d'attache de la VI^e flotte de l'US Navy

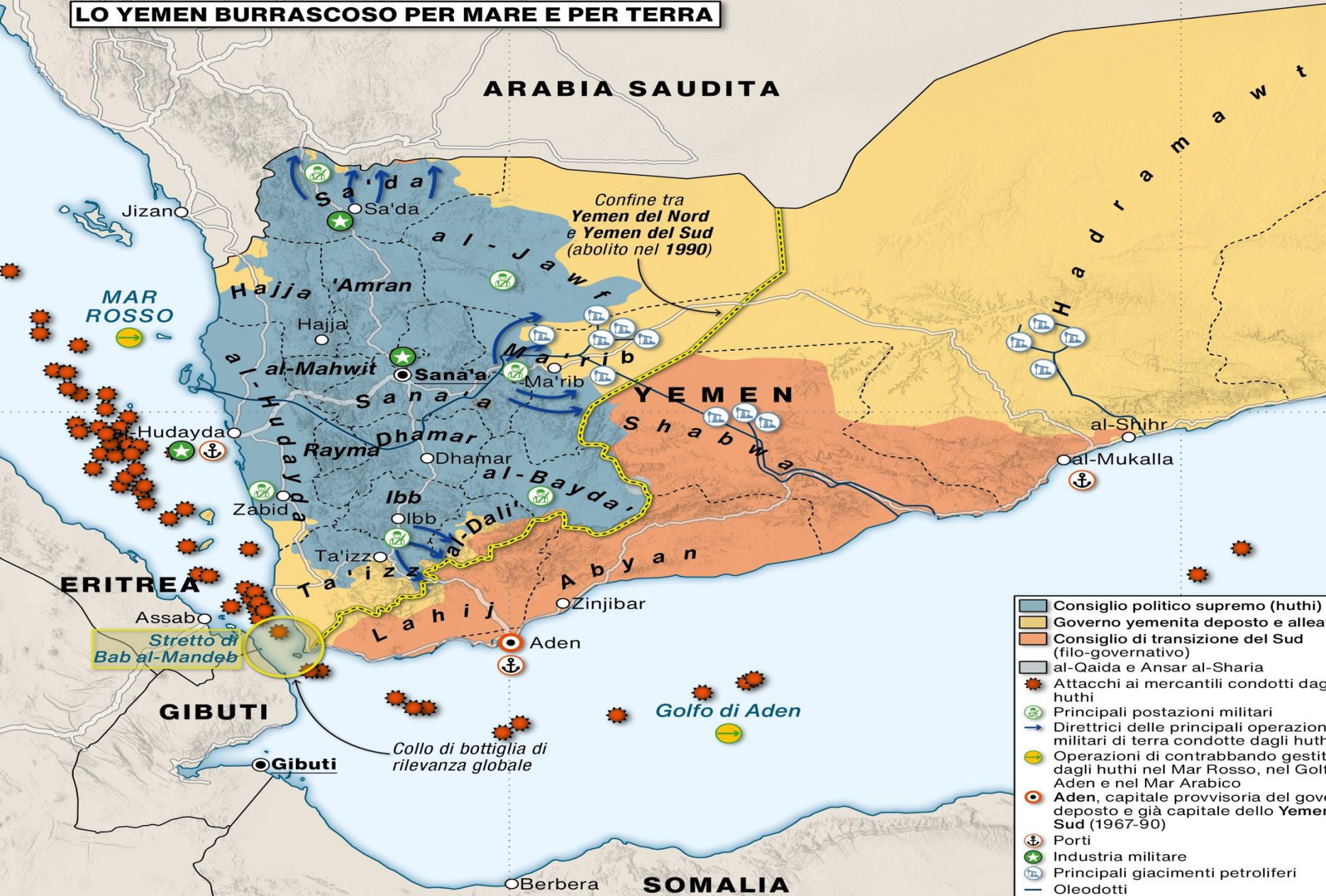
Principales bases militaires...

- ... américaine
- ... française
- ... russe
- ... britannique

Autres présences militaires

- Présence de l'armée turque ou de mercenaires à la solde d'Ankara
- Présence de mercenaires de la force Wagner

LO YEMEN BURRASCOSO PER MARE E PER TERRA


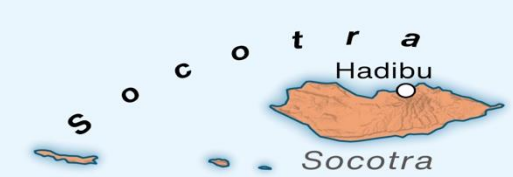


Yemeni Ansarullah declares war against Zionist regime



TEHRAN, Oct. 31 (MNA) – The Yemeni armed forces have confirmed media reports about their attack on positions of the Zionist Israeli regime amid its aggression on Gaza Strip, vowing to continue their missile and drone attacks.

- Consiglio politico supremo (huthi)
- Governo yemenita deposto e alleati
- Consiglio di transizione del Sud (filo-governativo)
- al-Qaida e Ansar al-Sharia
- Attacchi ai mercantili condotti dagli huthi
- Principali postazioni militari
- Diretrici delle principali operazioni militari di terra condotte dagli huthi
- Operazioni di contrabbando gestite dagli huthi nel Mar Rosso, nel Golfo di Aden e nel Mar Arabico
- Aden, capitale provvisoria del governo deposto e già capitale dello Yemen del Sud (1967-90)
- Porti
- Industria militare
- Principali giacimenti petroliferi
- Oleodotti



IL PASSAGGIO OTTURATO SURRISCALDA IL MAR ROSSO



- Porzione di Yemen controllata dagli huthi
- Patron degli huthi
- Grandi nemici degli huthi
- Surriscaldamento geopolitico del Mar Rosso dovuto agli attacchi degli huthi e diversione dei principali flussi marittimi dal corridoio Suez - Mar Rosso - Bab al-Mandeb
- Principali bersagli degli bombardamenti americani e britannici contro le postazioni degli huthi
- Attacchi ai mercantili condotti dagli huthi
- Conflitto in corso a Gaza
- Obiettivo tattico degli huthi: fermare l'offensiva israeliana a Gaza gravando sulle economie occidentali
- Stretto di Bab al-Mandeb. Nel punto più stretto, il passaggio ha un'ampiezza di 26 km
- Canale di Suez. Circa il 12% del commercio mondiale e oltre il 40% del commercio marittimo italiano transita attraverso questo collo di bottiglia
- Eilat, unico porto israeliano affacciato sul Mar Rosso
- Capitale provvisoria del governo deposto
- Aspides, missione aeronavale europea nel Mar Rosso per contrastare le attività degli huthi (in fase di imbastimento)
- Prosperity Guardian, operazione militare multinazionale a guida USA in risposta agli attacchi degli huthi (attiva dal dicembre 2023)
- Atlanta, missione navale europea nel Corno d'Africa di contrasto alla pirateria somala (attiva dal 2008)

Basi militari presenti

Basi militari in costruzione

0 150 300 KM

Houthi Attacks in the Red Sea

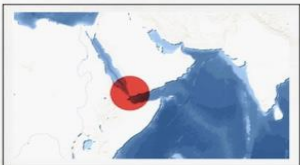
Houthi attacks in the **Bab el-Mandeb Strait** have disrupted key maritime routes, posing a growing threat to the international economy.

Houthi movement
 The Iranian-backed Houthi movement is a Shia Islamist organization based in Yemen. Its militants have used drones and missiles to target **commercial ships en route to Israel**.

The following ocean carriers have **diverted their scheduled routes** through the area.

- MSC
- Hapag-Lloyd
- YANG MING
- CMA CGM
- MAERSK
- EVERGREEN

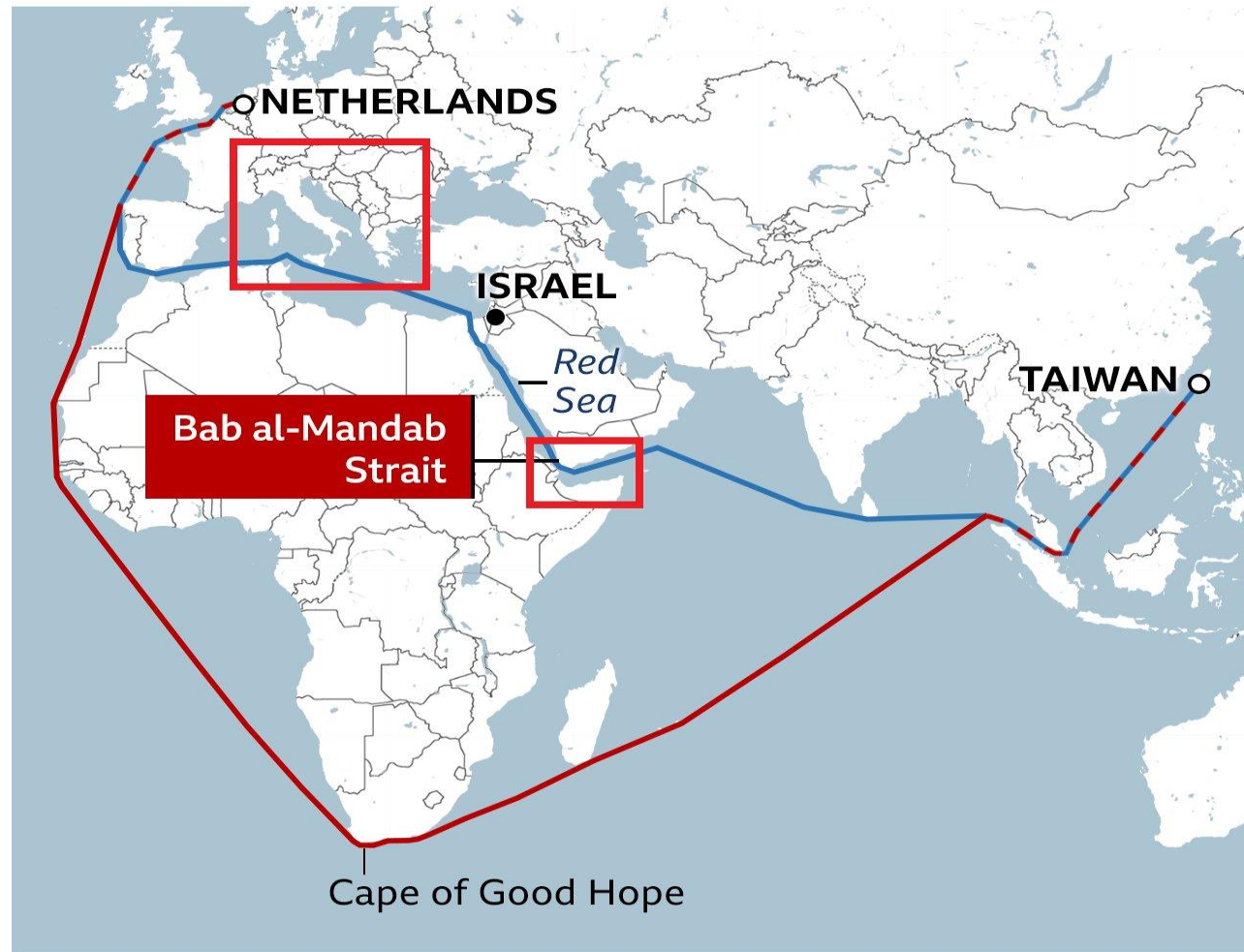
Operation Prosperity Guardian is a U.S.-led task force created in response to the attacks. U.S. and British ships have already shot down numerous Houthi drones in recent weeks.



Alternative shipping route avoiding Red Sea

<p>— Using Red Sea/Suez Canal</p> <p>10,000 nautical miles (18,520km)</p> <p>25.5 days*</p>	<p>— Around Cape of Good Hope</p> <p>13,500 nautical miles (25,002km)</p> <p>34 days*</p>
--	--

*Based on ultra large container vessel's average speed of 16.48 knots



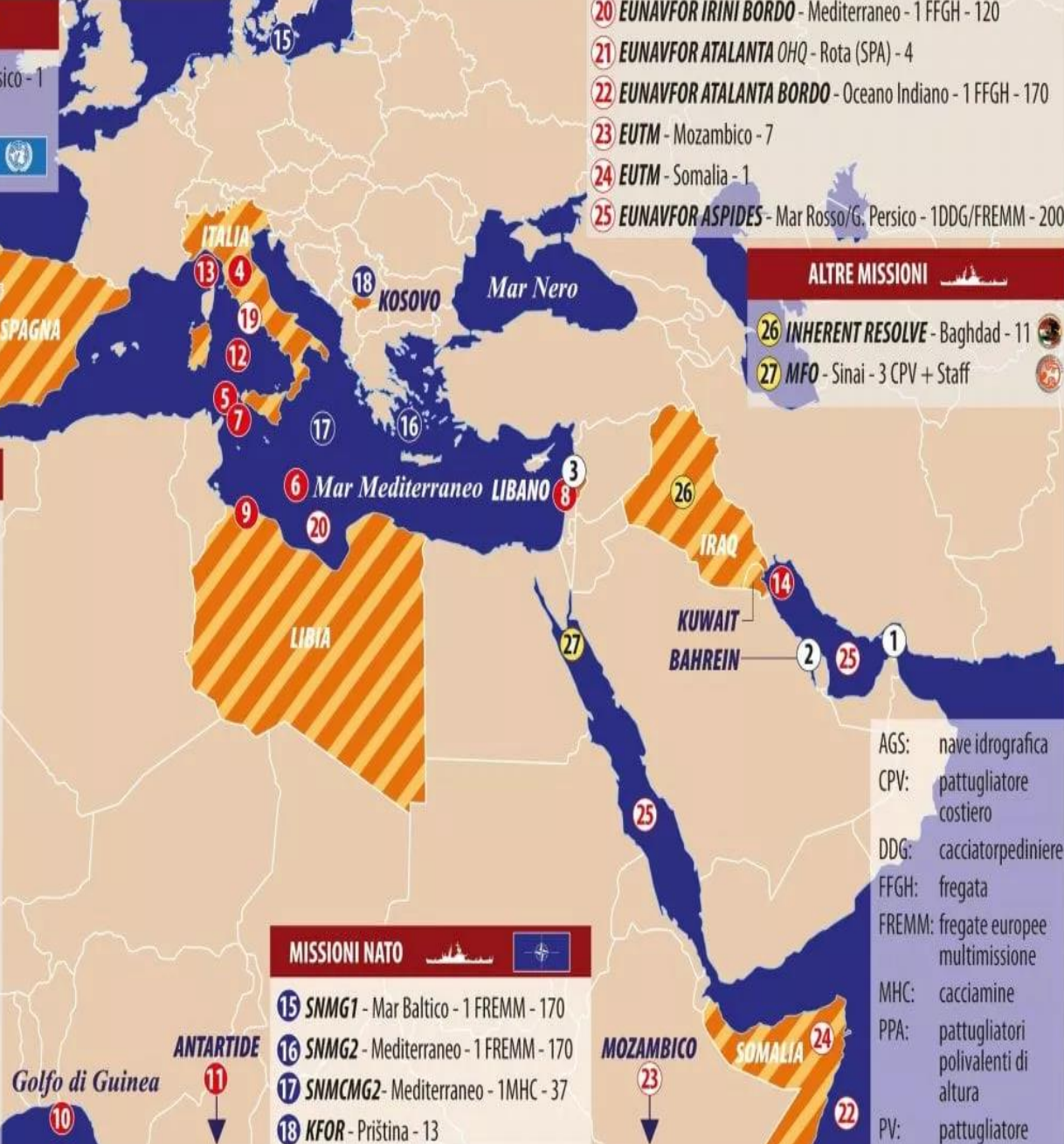
MISSIONI DELLA MARINA MILITARE ITALIANA

Paesi coinvolti dalle missioni
MISSIONE - sito - personale e risorse

- ### STAFF MARINA
- EMASOH AGENOR FHQ Hormuz/G. Persico - 1
 - CMF (BAHREIN) - Manama - 5
 - UNIFIL - Libano - 1

MISSIONI ITALIANE

- OP. STRADE SICURE - Italia - 60
- VIGILANZA PESCA - Stretto di Sicilia - 1 PV - 66
- OP. MEDITERRANEO SICURO - 750
- FONDALI SICURI - Mediterraneo - 1 MHC - 40
- MIBIL - Libano - 7 + sq. di addestramento mobili
- MIASIT - Libia - 1
- GABINIA - G. di Guinea - 1 PPA - 160
- IKL SPEDIZIONE IN ANTARTIDE - 3
- CAMPAGNE ISTRUZIONE - Mediterraneo - 4 navi - 430
- CAMPAGNE IDROGRAFICHE - Mediterraneo - 3 AGS - 185
- PRIMA PARTHICA - Iraq e Kuwait - 3



MISSIONI EUROPEE

- EUNAVFOR IRINI OHQ - Roma - 60
- EUNAVFOR IRINI BORDO - Mediterraneo - 1 FFGH - 120
- EUNAVFOR ATALANTA OHQ - Rota (SPA) - 4
- EUNAVFOR ATALANTA BORDO - Oceano Indiano - 1 FFGH - 170
- EUTM - Mozambico - 7
- EUTM - Somalia - 1
- EUNAVFOR ASPIDES - Mar Rosso/G. Persico - 1DDG/FREMM - 200

- ### ALTRE MISSIONI
- INHERENT RESOLVE - Baghdad - 11
 - MFO - Sinai - 3 CPV + Staff

MISSIONI NATO

- SNMG1 - Mar Baltico - 1 FREMM - 170
- SNMG2 - Mediterraneo - 1 FREMM - 170
- SNMCMG2 - Mediterraneo - 1MHC - 37
- KFOR - Pristina - 13

AGS: nave idrografica
CPV: pattugliatore costiero
DDG: cacciatorpediniere
FFGH: fregata
FREMM: fregate europee multimissione
MHC: cacciamine
PPA: pattugliatori polivalenti di altura
PV: pattugliatore

GUERRA GRANDE DALL'ITALIA

Stretti strategici

- Dardanelli-Bosforo
- Canale di Suez
- Stretto di Báb al-Mandab
- Stretto di Hormuz

Forti pressioni iraniane sugli stretti
Pirateria hūti

Alleanze regionali per dominare i corridoi commerciali emergenti

- Area d'influenza turca
- Mondo arabo in crisi
- Area d'influenza iraniana
- Territori ucraini occupati militarmente dalla Fed. Russa

Frizioni tra Stati

Maggiori (☹) Minori (○)



Territori e gruppi sotto influenza turca:
① Libia (Tripolitania)
② Gruppi estremisti islamici
③ Regione semiautonoma del Kurdistan iracheno

Territori e gruppi sotto influenza saudita:
④ Musulmani sunniti

Territori e gruppi sotto influenza iraniana:
⑤ Hamās (Gaza)
⑥ Hūti
⑦ Area controllata da al-Qā'ida e alleati

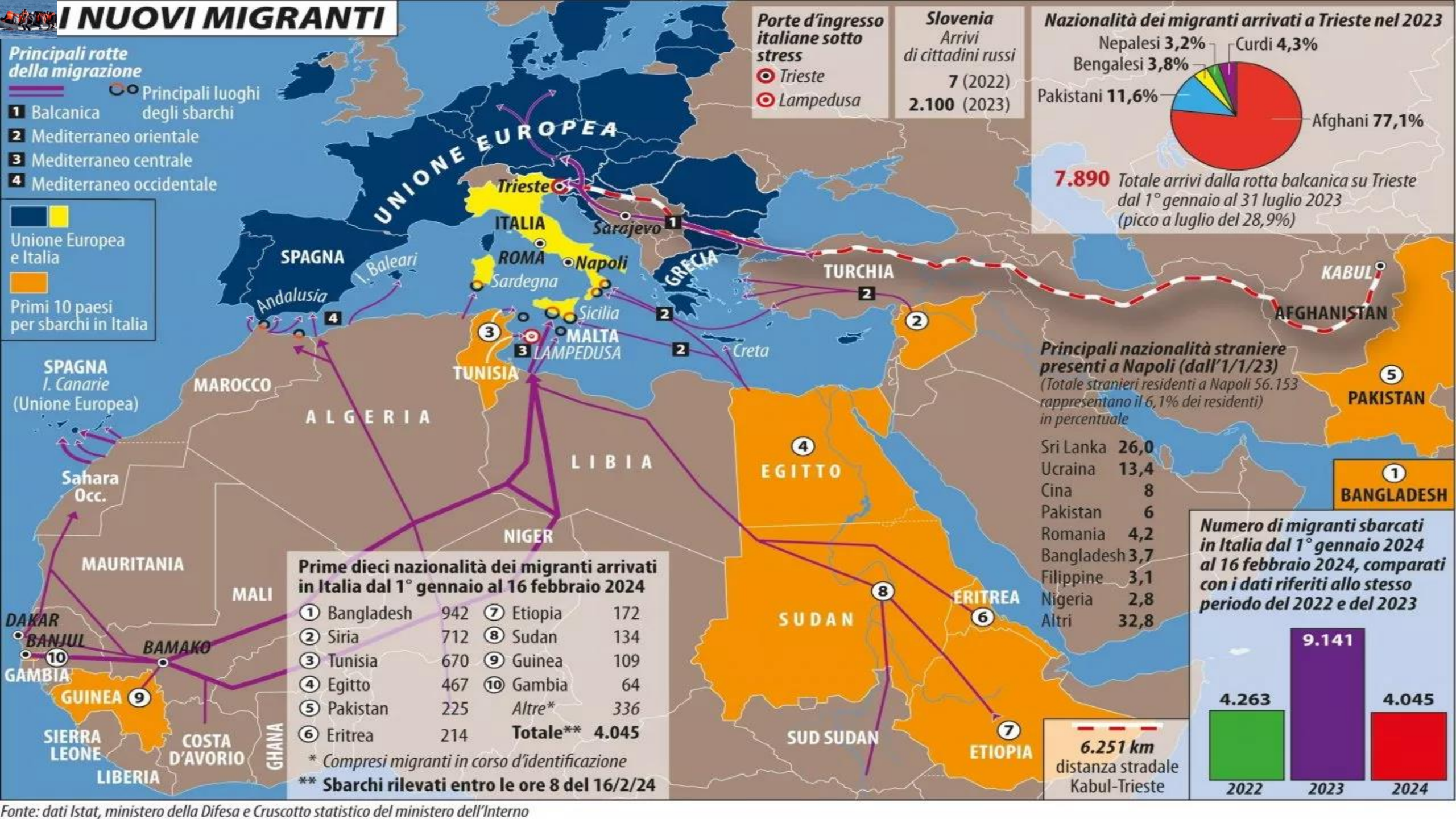
☹ Aree di speciale interesse italiano
☹ Asse della resistenza sotto attacco israeliano (Gaza-Libano-Siria: seriamente danneggiato Baghdad-Teheran-Herat: ancora attivo)
← Corridoio medioceanico da tenere libero
☹ Guerra in Ucraina con indiretta partecipazione italiana
☹ Guerra Israele-Hamās a Gaza

I NUOVI MIGRANTI

Principali rotte della migrazione

- 1 Balcanica
- 2 Mediterraneo orientale
- 3 Mediterraneo centrale
- 4 Mediterraneo occidentale

Unione Europea e Italia
 Primi 10 paesi per sbarchi in Italia

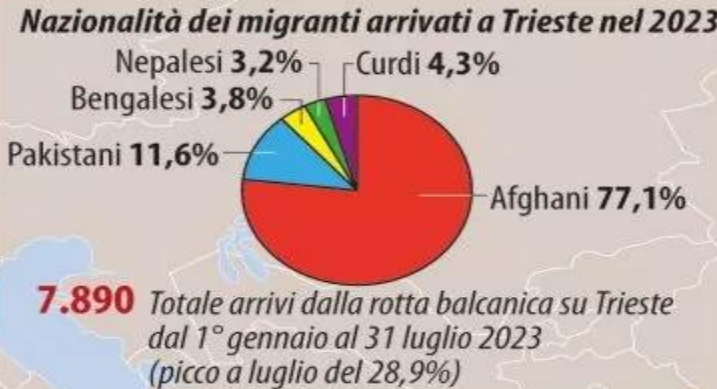


Porte d'ingresso italiane sotto stress

- 📍 Trieste
- 📍 Lampedusa

Slovenia
Arrivi di cittadini russi

7 (2022)
2.100 (2023)



Principali nazionalità straniere presenti a Napoli (dall'1/1/23)
(Totale stranieri residenti a Napoli 56.153 rappresentano il 6,1% dei residenti in percentuale)

Sri Lanka	26,0
Ucraina	13,4
Cina	8
Pakistan	6
Romania	4,2
Bangladesh	3,7
Filippine	3,1
Nigeria	2,8
Altri	32,8

Prime dieci nazionalità dei migranti arrivati in Italia dal 1° gennaio al 16 febbraio 2024

1 Bangladesh	942	7 Etiopia	172
2 Siria	712	8 Sudan	134
3 Tunisia	670	9 Guinea	109
4 Egitto	467	10 Gambia	64
5 Pakistan	225	Altre*	336
6 Eritrea	214	Totale**	4.045

* Compresi migranti in corso d'identificazione
** Sbarchi rilevati entro le ore 8 del 16/2/24

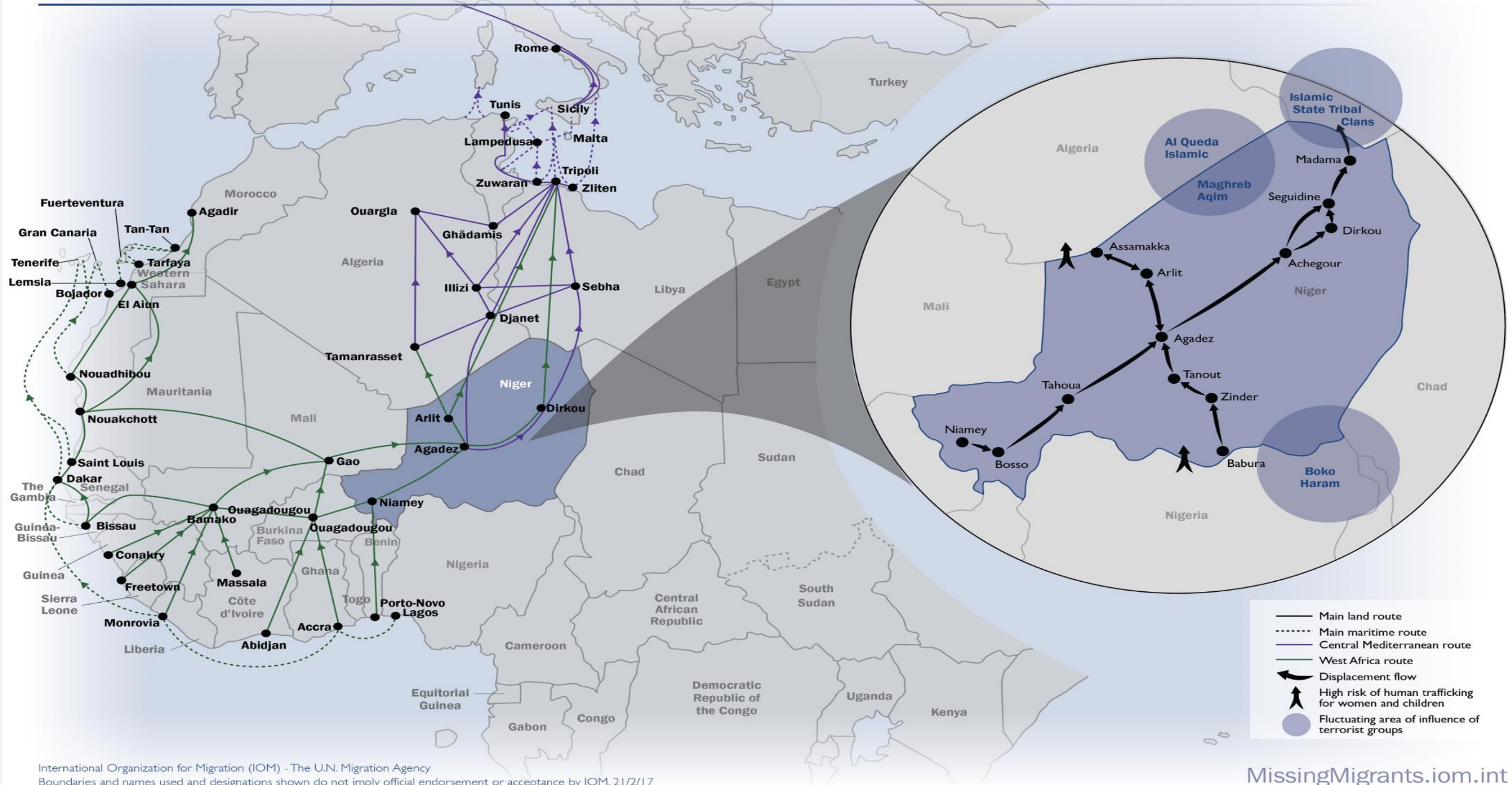
Numero di migranti sbarcati in Italia dal 1° gennaio 2024 al 16 febbraio 2024, comparati con i dati riferiti allo stesso periodo del 2022 e del 2023



6.251 km distanza stradale Kabul-Trieste

Fonte: dati Istat, ministero della Difesa e Cruscotto statistico del ministero dell'Interno

Mixed migration routes: Niger



Tab. 1 - Proiezioni demografiche per l'Italia al 2050 (*) (milioni e val. %)



Classi di età	2023		2050		Diff. ass. 2023-2050	Var. % 2023-2050
	milioni	val. %	milioni	val. %		
Fino a 64 anni	44,7	75,9	35,6	65,5	-9,1	-20,3
Fino a 34 anni	19,4	32,9	15,6	28,7	-3,7	-19,4
65 anni e oltre	14,2	24,1	18,8	34,5	4,6	32,3
85 anni e oltre	2,3	3,9	3,9	7,2	1,6	71,7
Totale	58,9	100,0	54,4	100,0	-4,5	-7,6

PROIEZIONI DEMOGRAFICHE PER CONTINENTE AL 2100

(in migliaia)

	2025	2050	2075	2100
Africa	1.512.429	2.465.755	3.346.896	3.917.077
America Latina e Caraibi	672.442	748.715	728.889	649.177
Nord America	382.112	421.001	439.591	447.907
Asia	4.800.868	5.290.145	5.147.796	4.684.822
Europa	741.376	704.172	636.989	587.362
Oceania	46.375	57.653	64.920	68.657
Mondo	8.155.601	9.687.440	10.365.079	10.355.002

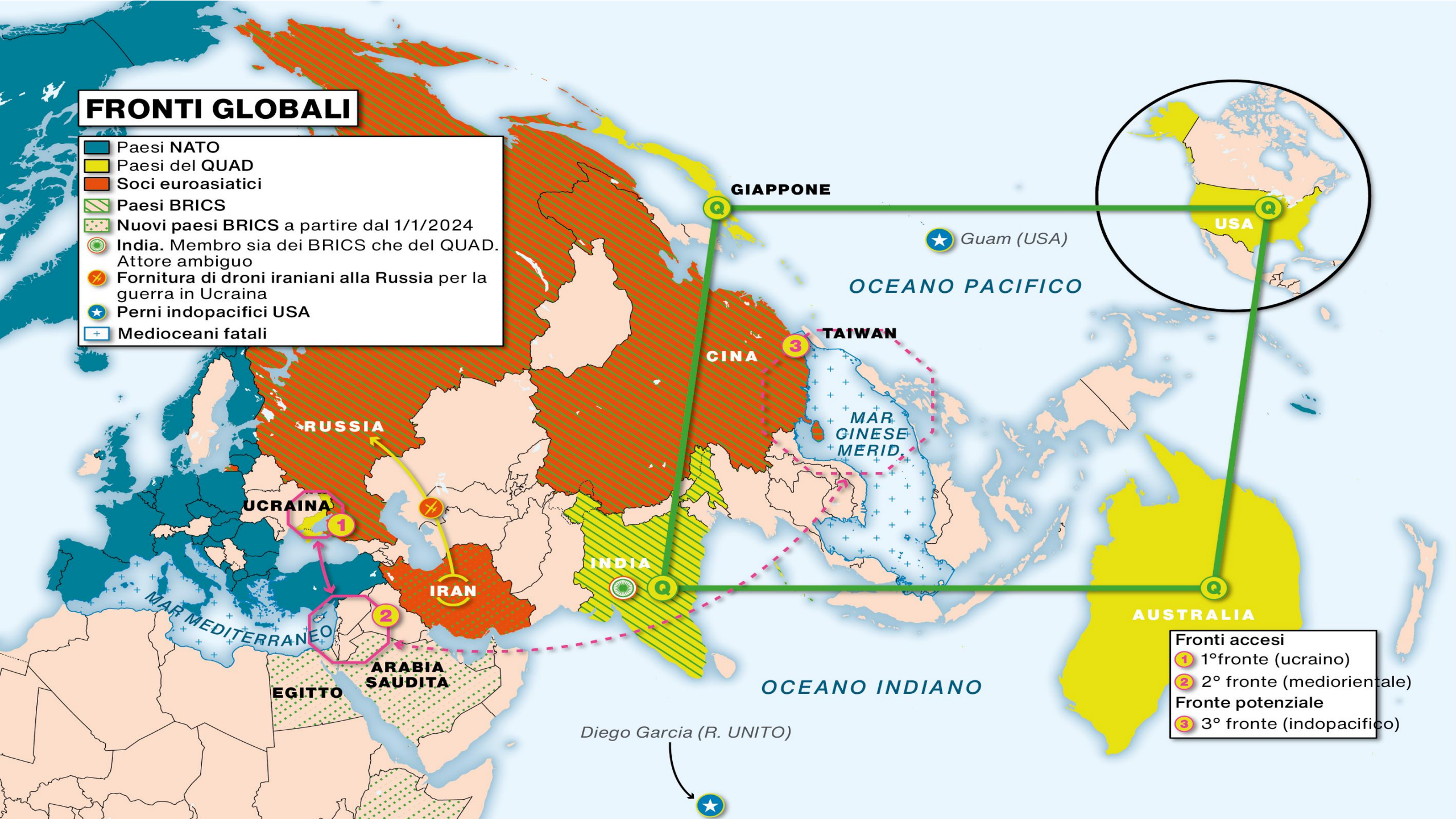


- Situation politique**
- Pays membres de l'UE et de l'OTAN
 - Pays membres de l'OTAN
 - Pays membres de l'UE
 - Pays candidats à l'entrée dans l'UE
 - Bloc russe
 - Frontière russe
- Situation militaire**
- Bases américaines
 - Participation française à eFP*
 - Base OTAN eFP
 - Flotte et activité OTAN
 - Police du ciel OTAN
 - Bases russes
 - Flotte et activité russe
 - Aviation russe
 - Couverture radar russe
 - Capacité A2 / AD**

* Participation française non permanente et tournante au sein des pays polo-baltes dans le cadre des mesures de réassurance de l'OTAN (eFP).
 ** Déné d'accès et interdiction de zone "Anti-Access / Area Denial"
 Source : Atlas de l'école de guerre, édition 2022.

FRONTI GLOBALI

- Paesi NATO
- Paesi del QUAD
- Soci euroasiatici
- Paesi BRICS
- Nuovi paesi BRICS a partire dal 1/1/2024
- India. Membro sia dei BRICS che del QUAD. Attore ambiguo
- Fornitura di droni iraniani alla Russia per la guerra in Ucraina
- Perni indopacifici USA
- Medioceani fatali



- Fronti accesi**
- 1° fronte (ucraino)
 - 2° fronte (mediorientale)
- Fronte potenziale**
- 3° fronte (indopacifico)

Diego Garcia (R. UNITO)

I DOSSIER STRATEGICI ITALIANI



- Nord Italia. Inserito all'interno della catena di produzione industriale tedesca
- Sud Italia. Area di maggiore spopolamento demografico
- Vado Ligure. Porto in mano ai cinesi
- Trieste. Porto in mano ai tedeschi
- Soglia di Gorizia. Sorvegliatissimo varco alla frontiera orientale durante gli anni della Guerra fredda
- Italia come possibile snodo energetico per gli idrocarburi provenienti dal Maghreb e del Caucaso verso l'Europa settentrionale
- Principali gasdotti che giungono in Italia
- Napoli. Presenza della VI flotta americana
- Controllo turco della Tripolitania
- Controllo russo della Cirenaica per interposta Wagner

0 125 250 KM

UNA STRATEGIA ITALIANA PER METÀ SECOLO



Strategia di sicurezza e difesa per il Mediterraneo (2022). Il “Mediterraneo Allargato” è definito “area di prioritario interesse strategico nazionale”, “sistema geopolitico multidimensionale complesso”, “cerniera tra mondi diversi”. “Regione” che, oltre alle aree bagnate direttamente dalle acque del mare di mezzo, incorpora “il Medio Oriente e il Golfo Arabico, passando per la fascia del sub-Sahara, che dal Corno d’Africa, attraverso il Sahel, si estende al Golfo di Guinea”.

