



Comune di Capraia Isola



Aree marine protette

ruolo e prospettive

Una roadmap verso l'Assemblea dei Sindaci delle Aree naturali protette



lunedì 7 ottobre

ore 13³⁰ | 20³⁰



martedì 8 ottobre

ore 8³⁰ | 16⁰⁰

Giampiero Sammuri

Presidente PNAT



EVOLUZIONE NORMATIVA

Legge 31 dicembre 1982, n. 979

TITOLO V Riserve marine

Art. 25

Le riserve naturali marine sono costituite da ambienti marini, dati dalle acque, dai fondali e dai tratti di costa prospicienti che presentano un rilevante interesse per le caratteristiche naturali, geomorfologiche, fisiche, biochimiche con particolare riguardo alla flora e alla fauna marine e costiere e per l'importanza scientifica, ecologica, culturale, educativa ed economica che rivestono.

Legge 31 dicembre 1982, n. 979

Art. 27

Nelle riserve naturali marine, ogni attività **può** essere regolamentata attraverso la previsione di divieti e limitazioni o sottoposta a particolari autorizzazioni in funzione delle finalità per la cui realizzazione la riserva è stata istituita

In particolare **possono essere vietate o limitate**:

- a) l'asportazione anche parziale e il danneggiamento delle formazioni minerali;
- b) la **navigazione**, l'accesso e la sosta, con navi e natanti di qualsiasi genere e tipo, nonché la **balneazione**;
- c) la **pesca sia professionale che sportiva** con qualunque mezzo esercitata;
- d) la caccia, la cattura, la raccolta, il danneggiamento e in genere qualunque attività che possa costituire pericolo o turbamento delle specie animali o vegetali **ivi compresa la immissione di specie**

Legge 31 dicembre 1982, n. 979

- e) l'alterazione con qualsiasi mezzo, diretta o indiretta, dell'ambiente geofisico e delle caratteristiche biochimiche dell'acqua, nonché la discarica di rifiuti solidi o liquidi e in genere l'immissione di qualsiasi sostanza che possa modificare, anche transitoriamente, le caratteristiche dell'ambiente marino;
- f) l'introduzione di armi, esplosivi e di qualsiasi mezzo distruttivo o di cattura nonché di sostanze tossiche o inquinanti;
- g) le attività che possono comunque arrecare danno, intralcio o turbativa alla realizzazione dei programmi di studio e di ricerca scientifica da attuarsi sull'area.

Legge 31 dicembre 1982, n. 979

Art. 27

Qualora la riserva marina confini con il territorio di un parco nazionale o di una riserva naturale dello Stato, **il decreto di costituzione**, adottato di concerto con il Ministro dell'agricoltura e delle foreste, **regola il coordinamento fra la gestione della riserva marina e quella del parco nazionale o della riserva naturale dello Stato.**

Legge 31 dicembre 1982, n. 979

Art. 31

Nella prima applicazione della presente legge, l'accertamento di cui al secondo comma dell'art. 26, ha luogo con riferimento alle seguenti aree:

**5 istituite prima della 394
12 dopo**

- | | | |
|--------------------------|---|-------------|
| 1) Golfo di Portofino; | 11) Torre Guaceto; | |
| 2) Cinque Terre; | 12) Isole Tremiti; | Plemmirio ? |
| 3) Secche della Meloria; | 13) Golfo di Trieste; | |
| 4) Arcipelago Toscano; | 14) Tavolara, Punta Coda Cavallo; | |
| 5) Isole Pontine; | 15) Golfo di Orosei, Capo Monte Santu; | |
| 6) Isola di Ustica; | 16) Capo Caccia, Isola Piana; | |
| 7) Isole Eolie; | 17) Isole Pelagie; | |
| 8) Isole Egadi; | 18) Punta Campanella; | |
| 9) Isole Ciclopi; | 19) Capo Rizzuto; | |
| | 20) Penisola del Sinis, Isola di Mal di Ventre. | |

Legge 6 dicembre 1991, n. 394

Art. 2 Classificazione delle aree naturali protette

1. I parchi nazionali sono costituiti da aree terrestri, fluviali, lacuali o **marine**....

4. Con riferimento all'ambiente marino, si distinguono le aree protette come definite ai sensi del protocollo di Ginevra relativo alle aree del Mediterraneo particolarmente protette di cui alla legge 5 marzo 1985, n. 127, e quelle definite ai sensi della legge 31 dicembre 1982, n. 979.

Aree reperimento art. 36 394/91

- a) Isola di Gallinara;
- b) Monti dell'Uccellina - Formiche di Grosseto Foce dell'Ombrone - Talamone;
- c) Secche di Torpaterno;
- d) Penisola della Campanella - Isola di Capri;
- e) Costa degli Infreschi;
- f) Costa di Maratea;
- g) Capo d'Otranto - Grotte Zinzulusa e Romanelli - Capo di Leuca;
- h) Costa del Monte Conero;
- i) Isola di Pantelleria;
- l) Promontorio Monte Cofano - Golfo di Custonaci;
- m) Acicastello - Le Grotte;
- n) Arcipelago della Maddalena (isole ed isolotti compresi nel territorio del comune della Maddalena);
- o) Capo Spartivento;
- p) Capo Testa - Punta Falcone;
- q) Santa Maria di Castellabate;
- r) Monte di Scauri;
- s) Monte a Capo Gallo - Isola di Fuori o delle Femmine;
- t) Parco marino del Piceno;
- u) Isola di Ischia, Vivara e Procida, area marina protetta integrata denominata "regno di Nettuno";
- v) Isola di Bergeggi;
- z) Stagnone di Marsala;
- aa) Capo Passero;
- bb) Pantani di Vindicari;
- cc) Isola di San Pietro;
- dd) Isola dell'Asinara;
- ee) Capo Carbonara;
- ee-bis) Parco marino "Torre del Cerrano";
- ee-ter) Alto Tirreno-Mar Ligure "Santuario dei cetacei";

Aree reperimento art. 36 394/91 (integrazioni successive)

ee-quater) Penisola Maddalena-Capo Murro Di Porco;

ee-quinquies) Grotte di Ripalta-Torre Calderina;

ee-sexies) **Capo Milazzo**;

ee-septies) Banchi Graham, Terribile, Pantelleria e Avventura nel Canale di Sicilia, limitatamente alle parti rientranti nella giurisdizione nazionale, da istituire anche separatamente.

ee-octies) Isole Cheradi e Mar Piccolo, da istituire anche separatamente)).

Legge 6 dicembre 1991, n. 394

ART. 19.

Gestione delle aree protette marine

2. Qualora un'area marina protetta sia istituita in acque confinanti con un'area protetta terrestre, **la gestione e' attribuita al soggetto competente per quest'ultima.**

9. Le aree marine protette contigue ai parchi nazionali e regionali terrestri sono ricomprese integralmente negli parchi medesimi, previa istruttoria tecnica svolta dall'Istituto superiore per la protezione e la ricerca ambientale (ISPRA) secondo le modalità di cui al comma 18. In tale caso, i parchi sono classificati come parchi nazionali o regionali con estensione a mare. Nei parchi

ART. 19.

Gestione delle aree protette marine

3. Nelle aree protette marine sono **vietate** le attività che possono compromettere la tutela delle caratteristiche dell'ambiente oggetto della protezione e delle finalità istitutive dell'area. In particolare sono vietati:
- a) **la cattura**, la raccolta e il danneggiamento **delle specie animali e vegetali** nonché l'asportazione di minerali e di reperti archeologici;
 - b) l'alterazione dell'ambiente geofisico e delle caratteristiche chimiche e idrobiologiche delle acque;
 - c) lo svolgimento di attività pubblicitarie;
 - d) l'introduzione di armi, esplosivi e ogni altro mezzo distruttivo e di cattura;
 - e) **la navigazione a motore**;
 - f) ogni forma di discarica di rifiuti solidi e liquidi.

Legge 6 dicembre 1991, n. 394

ART. 19.

Gestione delle aree protette marine

5. Con decreto del Ministro dell'ambiente, di concerto con il Ministro della marina mercantile, sentita la Consulta per la difesa del mare dagli inquinamenti, e' approvato un regolamento che disciplina i divieti e le eventuali deroghe in funzione del grado di protezione necessario.

Differenti strumenti di pianificazione tra parchi nazionali (Terrestri, marini o terrestri-marini) e AMP

Parchi nazionali

ART. 12. Piano per il parco

2. Il piano suddivide il territorio in base al diverso grado di protezione, prevedendo:
- a) **riserve integrali** nelle quali l'ambiente naturale e' conservato nella sua integrita';
 - b) **riserve generali orientate,**
 - c) **aree di protezione**
 - d) **aree di promozione economica e sociale**

Differenti strumenti di pianificazione tra parchi nazionali (Terrestri, marini o terrestri-marini) e AMP

Aree marine protette

Non c'è una zonazione predefinita tutto è demandato ad **un decreto del Ministro dell'ambiente** che ai sensi dell'art.19 individua la zonazione, regole e deroghe

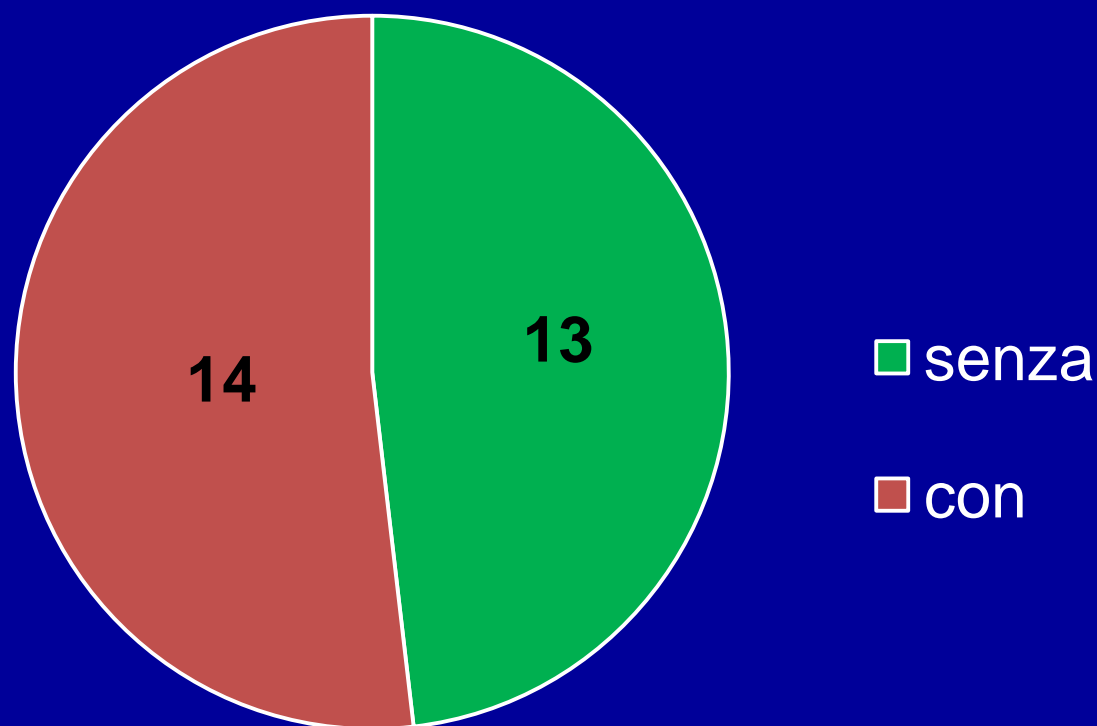
Il fatto che il soggetto pianificatore per tutte le AMP sia per legge lo stesso ha dato omogeneità alla pianificazione?

Sembra proprio di no...

La maggior parte delle AMP hanno 3 zone (A,B,C), ma ce ne sono almeno 3 che hanno anche la zona D e 2 che non hanno la zona A

Anche le regole per le singole zone variano, anche per la zona A che dovrebbe essere la più omogenea

AMP Zona A con e senza deroghe n=27



Tipi di deroghe nelle zone A delle AMP italiane



Tipi di deroghe nelle zone A della AMP italiane



Ancora a proposito di deroghe

In oltre il **97%** della superficie dell AMP si deroga al divieto di navigazione a motore (art.19 comma e 394/91)

In oltre il **90%** della superficie dell AMP si deroga al divieto di pesca (art.19 comma a 394/91)

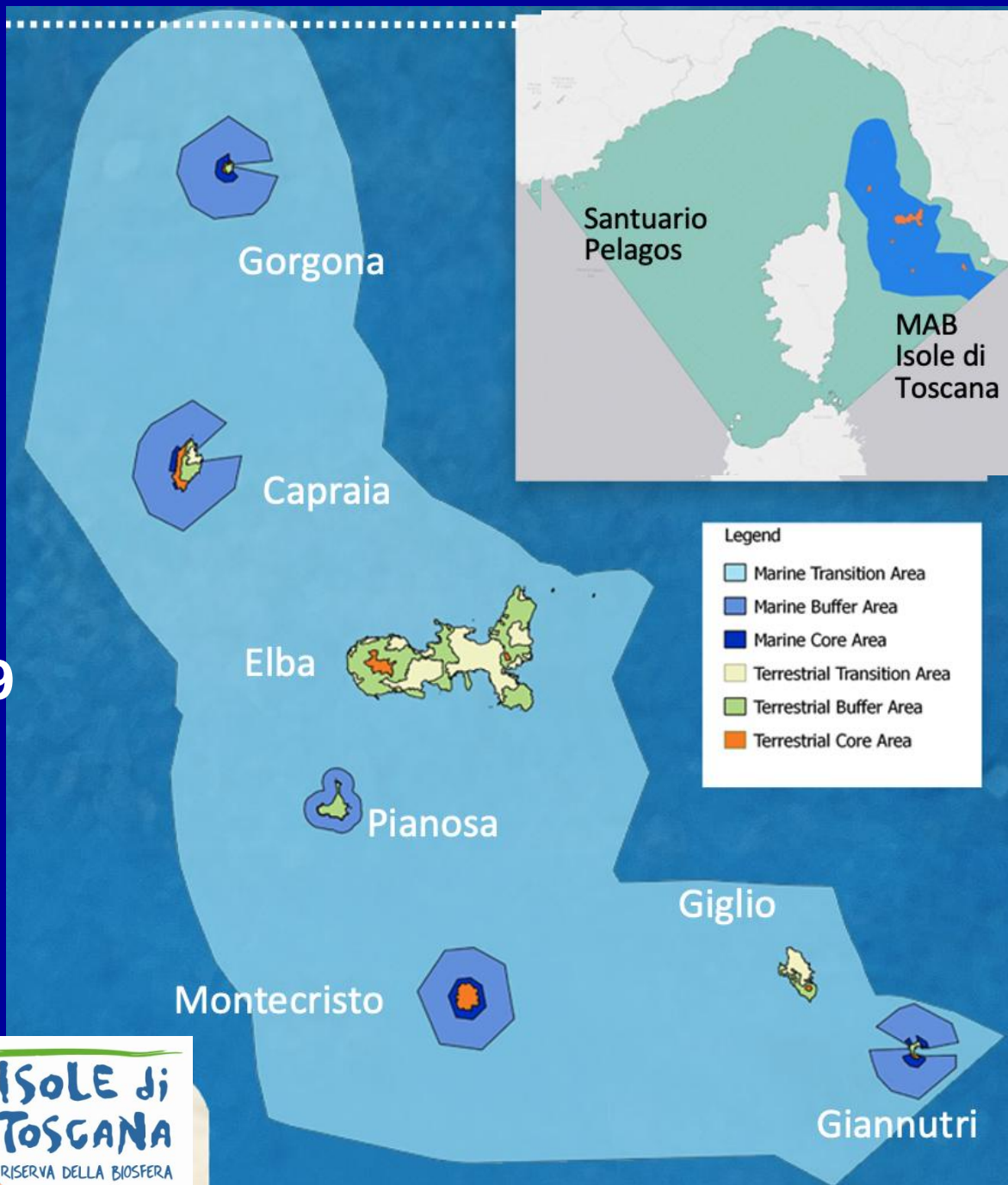
Per alcune AMP le deroghe precedenti riguardano l'intera superficie



Istituito con D.P.R.
22 Luglio 1996

Santuario Pelagos 1999

Area MAB 2003





Green List
Protected | Conserved Areas

*Arcipelago Toscano
National Park*

has been admitted to the

**IUCN Green List
of Protected and Conserved Areas**

8 April 2021

Listing valid until 31 December 2026

Dr. Bruno Oberle
Director General, International Union for
Conservation of Nature (IUCN)

Dr. Kathleen MacKinnon
Chair of the IUCN Green List
Committee

Certificate no. S-0252L2126

**3 aree protette in Italia
(solo il PNAT con mare)**

71 nel mondo

Il Parco Nazionale dell'Arcipelago Toscano in sintesi

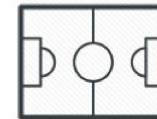


79.160 ha

la superficie complessiva
dell'area protetta

117 mila campi
da calcio

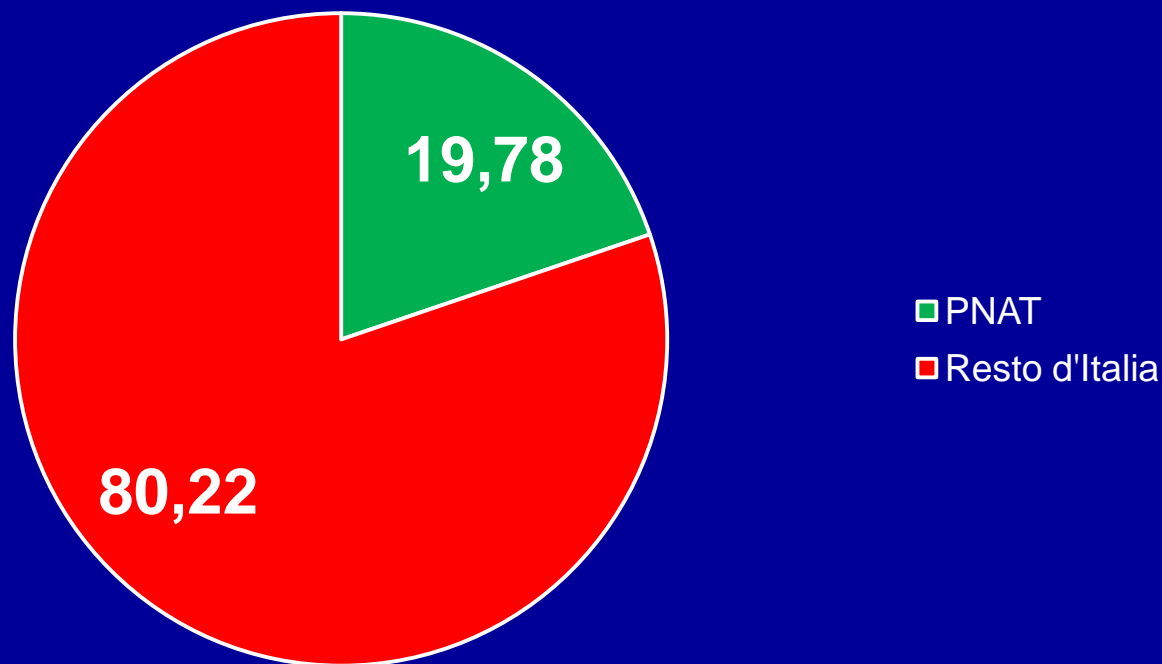
435 volte la Città
di Milano



Superficie a terra ha 17.690 22%
Superficie a mare ha 61.470 78%

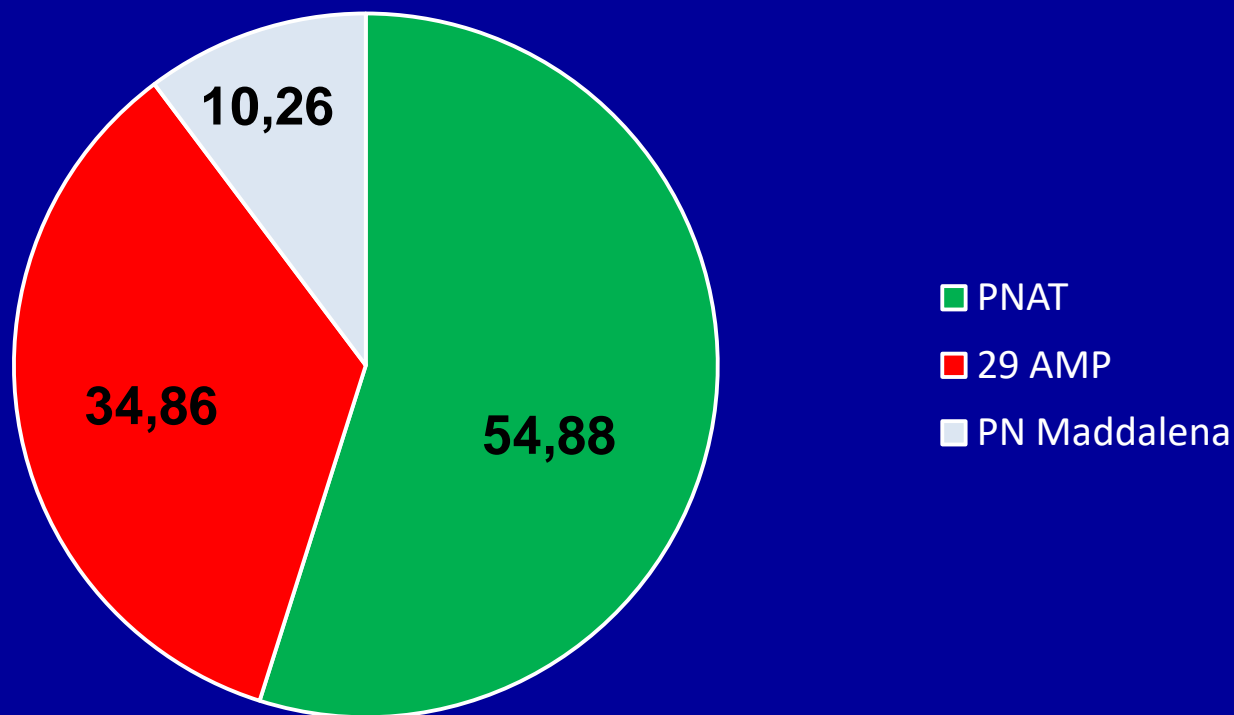
Superficie protetta a mare Italia

	ettari	%
TOTALE 29 AMP + 2 PN Con estensione a mare	310.797	100
PARCO NAZIONALE ARCIPELAGO TOSCANO	61.470	19,78

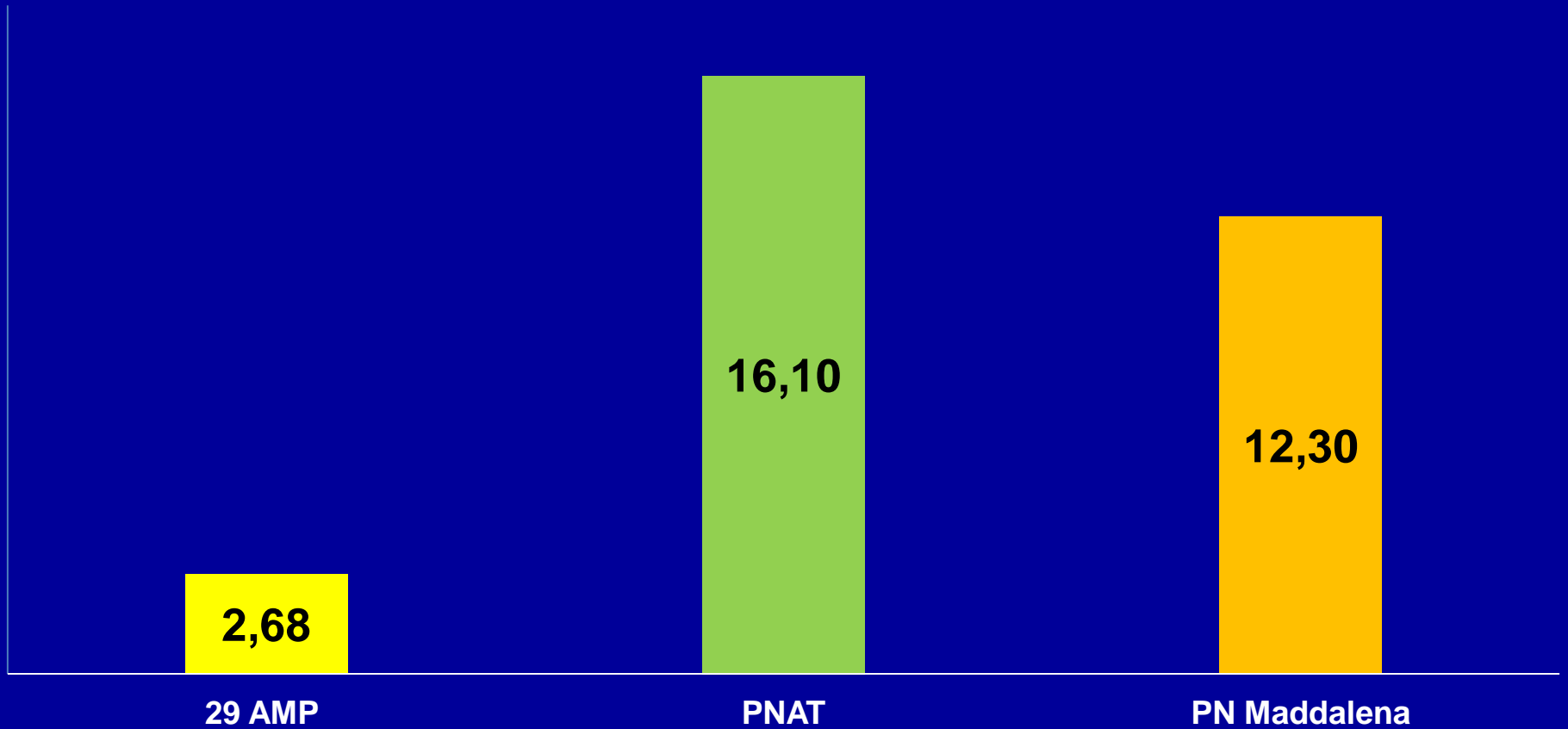


Superficie zone A a mare Italia

	ettari	%
TOTALE 30 AMP + 2 PN Con estensione a mare	18.035	100
PARCO NAZIONALE ARCIPELAGO TOSCANO	9.898	54,,88
PARCO NAZIONALE ARCIPELAGO MADDALENA	1.850	10,26



Mare percentuale zone A













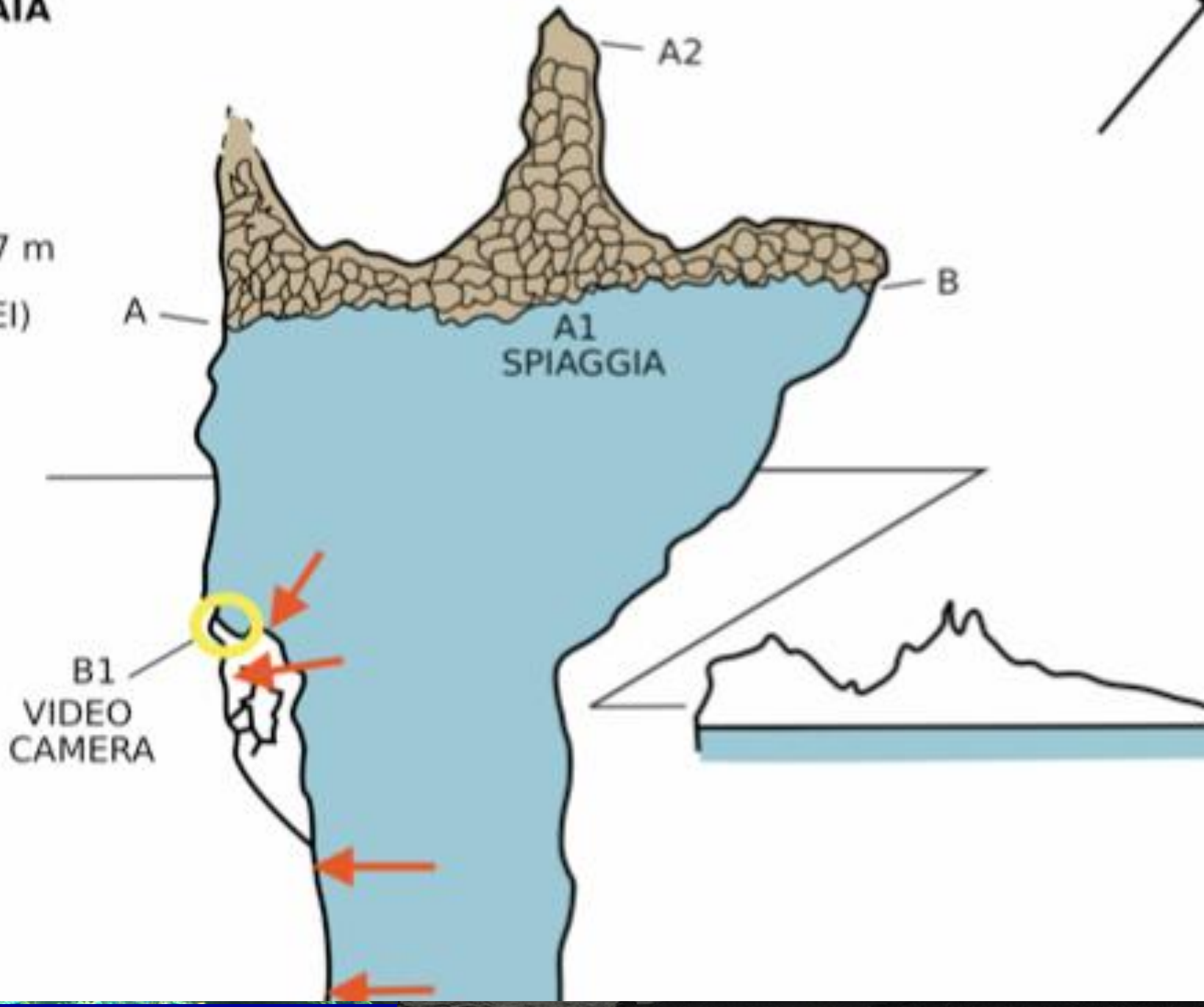




AIA

7 m

(EI)

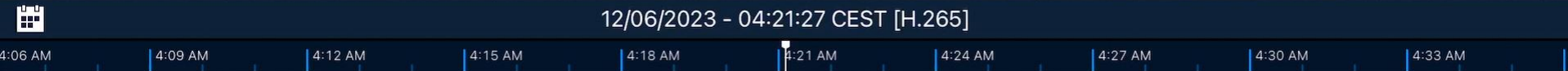




12 Giugno 2023



12/06/2023 - 04:21:27 CEST [H.265]



26 Luglio 2023

2023-lug-26 20:



Grotta foca moi

Presenze della foca nella grotta 2022-23

2022	3-4 Settembre
2022	3-5 Ottobre
2022	30-31 Ottobre
2023	10-12 giugno
2023	26-28 Luglio

Totale 13 giorni



Pesca subacquea



**Con Batimetrica 30 m 72 ettari
0,1% area a mare PNAT**

**Con Batimetrica 50 m 155 ettari
0,2% area a mare PNAT**

**Divieto di prelievo di tutte le
specie di cernia e di molluschi**

Autorizzazione necessaria: ad oggi ci sono 11 autorizzati

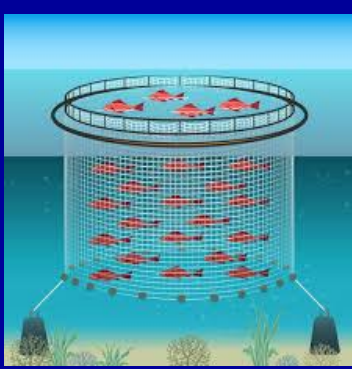
Contrassegno numerato da esporre sul pallone

Itticoltura



Interessa il XX% dell'area a mare del parco

La norma di piano adottata prevede che non possano essere attivati nuovi impianti



Domanda: Dove abbiamo piu tutela?

**In un'area di 61.000 ettari con 16%
di zona A (senza deroghe),
pesca subacquea per 11 autorizzati
sullo 0,1-0,2 %
acquacoltura sullo 0,5%**

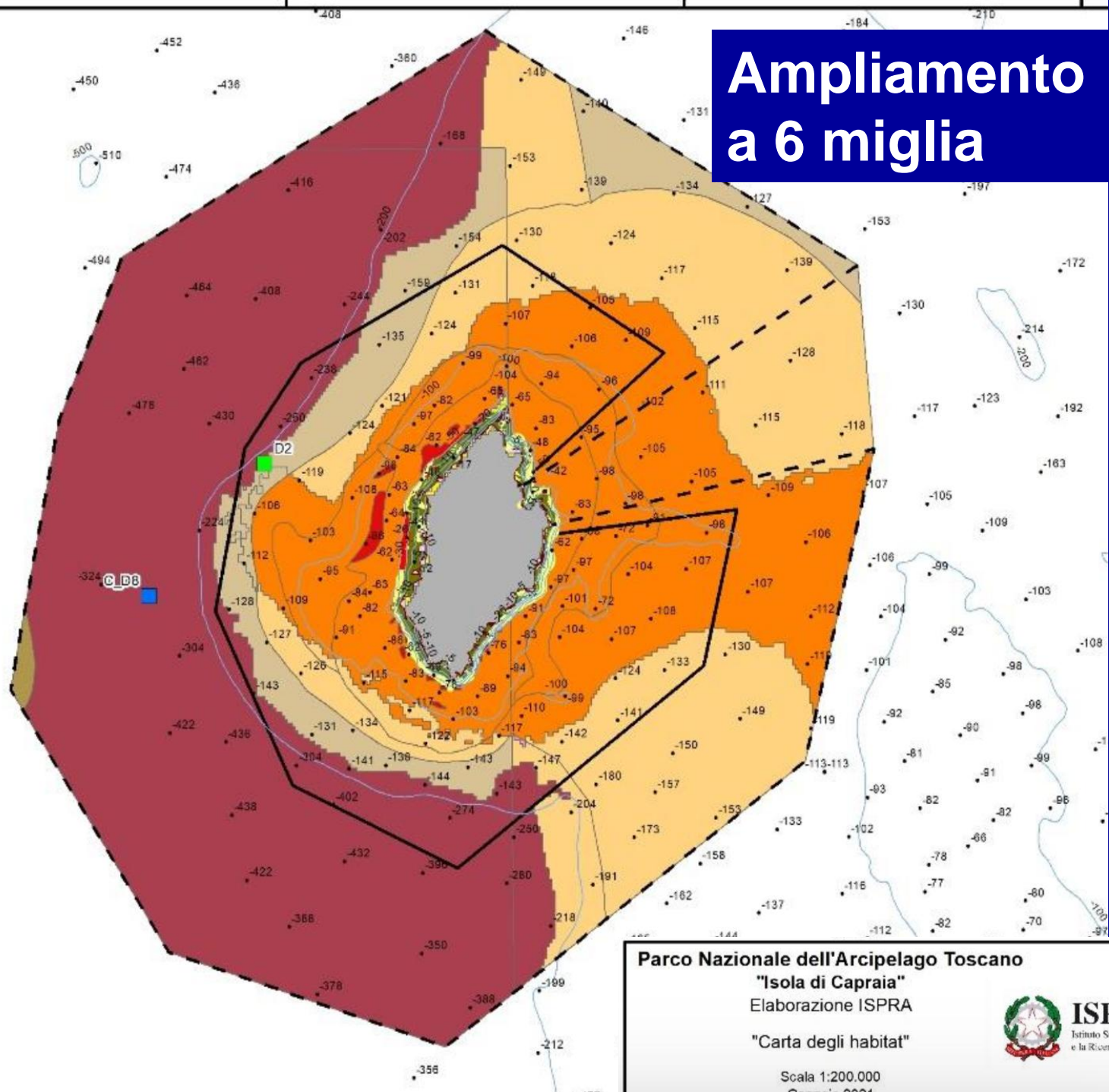
O...

**in un'area di un migliaio di
ettari dove non si fa né pesca
subacquea né acquacoltura
con un 2-3% di zona A con
deroghe?**



**Catalano
il filosofo dell'ovvio**

Ampliamento a 6 miglia



Parco Nazionale dell'Arcipelago Toscano

"Isola di Capraia"

Elaborazione ISPRA

"Carta degli habitat"

Scala 1:200.000



Approfondimento con MASE, Regione Toscana, ISPRA

**Valutare impatto economico su
pesca strascico, cianciolo, palangaro**

**Attività vietate come tutta la pesca nelle AMP (alle quali
si può derogare**

Attività non vietate nei parchi nazionali



Ministero dell'Ambiente e della Sicurezza Energetica



STRATEGIA NAZIONALE BIODIVERSITÀ 2030

OBIETTIVO STRATEGICO A. COSTRUIRE UNA RETE COERENTE DI AREE PROTETTE TERRESTRI E MARINE

A.1 Proteggere legalmente almeno il 30% della superficie terrestre e il 30% della superficie marina attraverso un sistema integrato di aree protette, rete Natura 2000 ed altre aree legalmente protette.

A.2 Garantire che sia protetto in modo rigoroso almeno un terzo delle aree legalmente protette terrestri (incluse tutte le foreste primarie e vetuste) e marine.

Quindi obiettivo 30% 10%

Dati ISPRA 2023

A terra 21,68 % mancano 2.508.492 ettari

A mare 11,62 % mancano 6.435.218 ettari

Integrale a mare 0,05 Mancano 3.482.724 ettari



**Grazie per
l'attenzione**